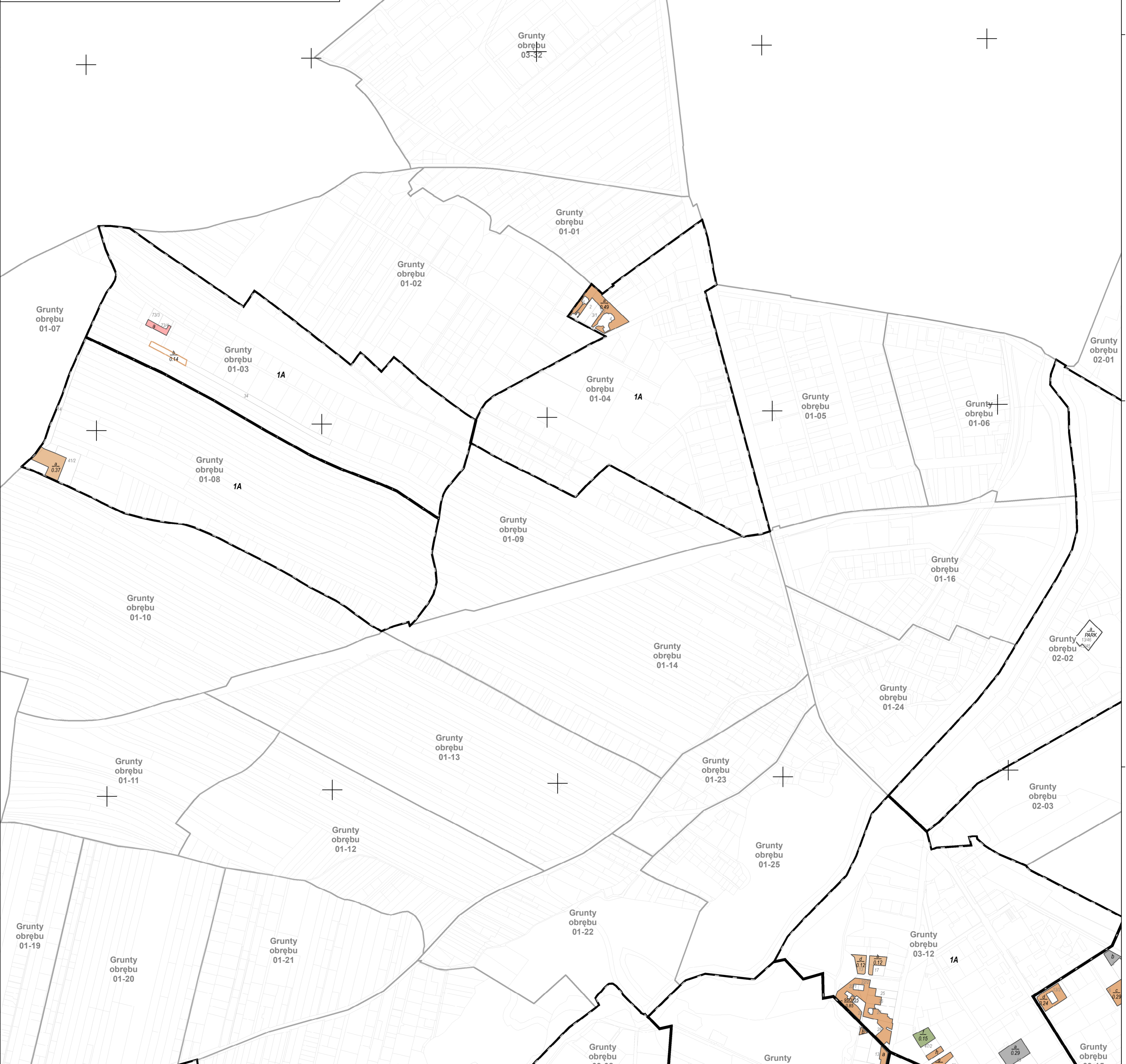
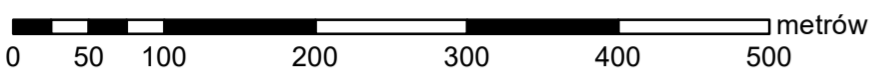


ANEKS MAPY GOSPODARCZO-PRZEGLĄDOWEJ DRZEWOSTANÓW

MIASTA KONSTANCIN-JEZIORNA

GMINA:
Miasto Konstancin-Jeziorna
POWIAT
piaseczyński
WOJEWÓDZTWO
mazowieckie

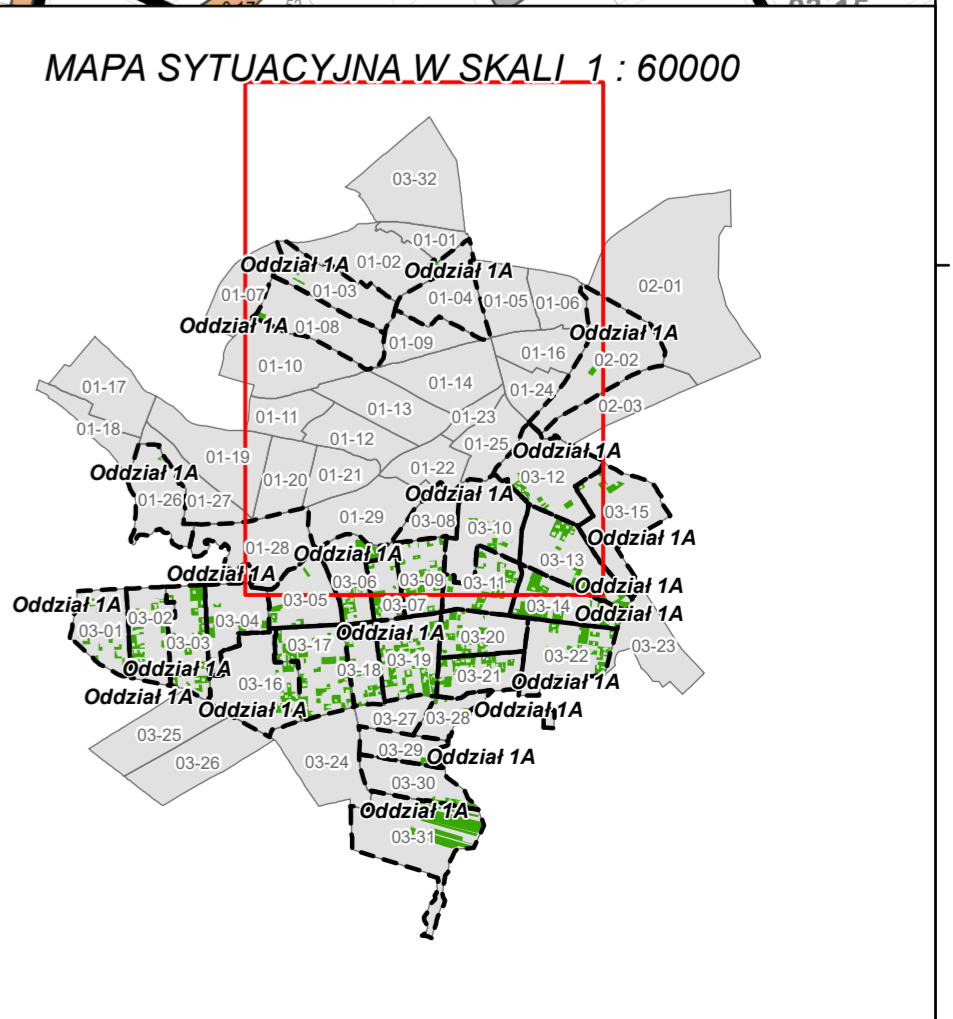
Stan na 25.11.2022 r.
POWIERZCHNIA OGÓLNA: 97,03 ha (97,0345 ha)
SKALA: 1 : 5 000
ARKUSZ 1(3)



	Granica oddziału
	Granica pododdziału
	Granica działek ewidencyjnych
	Granica powierzchni niestanowiących wyłączenia (PNSW)
	Tory kolejowe
	Droga leśna
	Droga publiczna
	Ciek
	Linia energetyczna, telekomunikacyjna, rurociąg
	Pozostałe obiekty liniowe
	Dojazdy pożarowe
	Punkt czerpania wody
	Hydrant

	Granice kompleksów od lasów innej własności
	Granice współwłasności z inną własnością
	Granice gruntów przeznaczonych do zalesienia
	Kasownik
	Osobliwości przyrodnicze punktowe
	Osobliwości przyrodnicze powierzchniowe
	46 Opis oddziału
	a 6So55 5.76
	7So95 2.84
	Opis pododdziału
	Opis pododdziału z lasami poza ewidencją

Grunty leśne zalesione	
grunty leśne I klasa	od 21 lat do wieku
niezalesione wieku	rebnosci
	sosna (SO), modrzew (MD)
	świerk (SW)
	jędrze (JD), dąb szary (DG)
	dąb (DB), dąb czerwony (DB.C)
	buk (BK), grab (GB)
	jesion (JS), klon (KL), jawor (JW), wiąz (WZ), czereśnia (CZR.P)
	olsza (OL)
	brzoza (BRZ), robinia akacjowa (AK)
	lipa (LP), osika (OS), topola (TP), wierzba (WB)
	Pozostałe grunty leśne
	Plazowina liściasta/iglasta



Mapę sporządzono na podstawie mapy ewidencyjnej miasta

KONSTANCIN-JEZIORNA

Wykonał(a): Maciej Sarnowski

Sprawdził: Maciej Lewandowski

Opracowanie:
TAXUS.UL
Taxus UL Sp. z o.o.
ul. Ochocka 14
02-495 Warszawa
www.taxusul.com.pl