

Projekt

z dnia 18 sierpnia 2022 r.

**UCHWAŁA NR .....**  
**RADY MIEJSKIEJ KONSTANCIN-JEZIORNA**

z dnia ..... 2022 r.

**w sprawie miejscowego planu zagospodarowania przestrzennego dla działek o nr ewid. 1159/10, 1159/11, 1159/12 z obrębu ewid, 00-01 Bielawa w gminie Konstancin-Jeziorna**

Na podstawie art. 18 ust. 2 pkt 5 ustawy z dnia 8 marca 1990 r. o samorządzie gminnym (Dz. U. z 2022 r., poz. 559) oraz art. 20 ust. 1 ustawy z dnia 27 marca 2003 r. o planowaniu i zagospodarowaniu przestrzennym (Dz. U. z 2022 r., poz. 503), w związku z Uchwałą Nr 420/VIII/32/2021 Rady Miejskiej Konstancin-Jeziorna z dnia 20 października 2021 r. w sprawie przystąpienia do sporządzania miejscowego planu zagospodarowania przestrzennego dla działek o nr ewid. 1159/10, 1159/11, 1159/12 z obrębu ewid. 00-01 Bielawa w gminie Konstancin-Jeziorna stwierdzając, że niniejszy plan nie narusza ustaleń Studium uwarunkowań i kierunków zagospodarowania przestrzennego Miasta i Gminy Konstancin-Jeziorna, przyjętego Uchwałą Nr 97/III/17/99 Rady Miejskiej Konstancin-Jeziorna z dnia 27 grudnia 1999 r., Rada Miejska Konstancin-Jeziorna, uchwała, co następuje:

**DZIAŁ I.**

**Przepisy ogólne.**

**Rozdział 1.**

**Zakres spraw regulowanych uchwałą.**

§ 1. Uchwała się miejscowy plan zagospodarowania przestrzennego dla działek o nr ewid. 1159/10, 1159/11, 1159/12 z obrębu ewid. 00-01 Bielawa w gminie Konstancin-Jeziorna, zwany dalej „planem”, składający się z:

- 1) części tekstowej stanowiącej treść uchwały;
- 2) części graficznej, na którą składa się rysunek planu w skali 1:1000 - załącznik nr 1 do uchwały;
- 3) rozstrzygnięcia o sposobie realizacji, zapisanych w planie, inwestycji z zakresu infrastruktury technicznej, które należą do zadań własnych gminy oraz zasadach ich finansowania - załącznik nr 2 do uchwały;
- 4) danych przestrzennych - załącznik nr 3 do uchwały.

§ 2. 1. Planem obejmuje się działki o nr ewid. 1159/10, 1159/11, 1159/12 z obrębu ewid. 00-01 Bielawa w gminie Konstancin-Jeziorna.

2. Granicę obszaru objętego planem oznaczono na rysunku planu.

§ 3. 1. Ustala się:

- 1) przeznaczenie terenu oraz linie rozgraniczające terenu o różnym przeznaczeniu lub różnych zasadach zagospodarowania;
- 2) zasady ochrony i kształtowania ładu przestrzennego;
- 3) zasady ochrony środowiska, przyrody i krajobrazu;
- 4) zasady kształtowania krajobrazu;

- 5) zasady kształtowania zabudowy oraz wskaźniki zagospodarowania terenu, maksymalną i minimalną intensywność zabudowy, minimalny udział procentowy powierzchni biologicznie czynnej w odniesieniu do powierzchni działki budowlanej, maksymalną wysokość zabudowy, minimalną liczbę miejsc do parkowania w tym miejsca przeznaczone na parkowanie pojazdów zaopatrzonych w kartę parkingową i sposób ich realizacji oraz linie zabudowy i gabaryty obiektów;
- 6) granice i sposoby zagospodarowania terenów lub obiektów podlegających ochronie, ustalonych na podstawie odrębnych przepisów;
- 7) szczegółowe zasady i warunki scalania i podziału nieruchomości objętych planem miejscowym;
- 8) szczególnych warunków zagospodarowania terenów oraz ograniczeń w ich użytkowaniu, w tym zakazu zabudowy;
- 9) zasady modernizacji, rozbudowy i budowy systemów komunikacji i infrastruktury technicznej;
- 10) sposób i termin tymczasowego zagospodarowania, urządzania i użytkowania terenów;
- 11) stawkę procentową, na podstawie której ustala się opłatę związaną ze wzrostem wartości nieruchomości;
- 12) kolorystykę obiektów budowlanych oraz pokrycie dachów;
- 13) minimalną powierzchnię nowo wydzielanych działek budowlanych.

2. Z powodu braku okoliczności faktycznie uzasadniających dokonanie takich ustaleń nie ustala się:

- 1) granic i sposobu zagospodarowania obszarów osuwania się mas ziemnych, krajobrazów priorytetowych określonych w audycie krajobrazowym oraz w planach zagospodarowania przestrzennego województwa;
- 2) wymagań wynikających z potrzeb kształtowania przestrzeni publicznych;
- 3) zasad ochrony dziedzictwa kulturowego i zabytków, w tym krajobrazów kulturowych i dóbr kultury współczesnej.

§ 4. 1. Następujące oznaczenia graficzne na rysunku planu są ustaleniami planu:

- 1) granica obszaru objętego planem miejscowym;
- 2) linie rozgraniczające tereny o różnym przeznaczeniu lub różnych zasadach zagospodarowania;
- 3) linia zabudowy nieprzekraczalna;
- 4) wymiarowanie odległości (w metrach);
- 5) przeznaczenie terenu oznaczone symbolem literowym.

2. Oznaczenie graficzne na rysunku planu - granica obszaru szczególnego zagrożenia powodzią wynika z przepisów odrębnych.

§ 5. Dla poszczególnych terenów obowiązują łącznie ustalenia ogólne zawarte w Dziale I i Dziale III uchwały oraz odpowiednie ustalenia szczegółowe zawarte w Dziale II uchwały.

## **Rozdział 2.**

### **Objaśnienie użytych w uchwale określeń.**

§ 6. W rozumieniu niniejszej uchwały:

- 1) **linia zabudowy nieprzekraczalna** – oznacza linię, ograniczającą obszar, poza którym zakazuje się lokalizacji zabudowy;

- 2) **powierzchnia biologicznie czynna** - oznacza teren o nawierzchni urządzonej, w sposób zapewniający naturalną vegetację roślin i retencje wód opadowych oraz wodę powierzchniową na tym terenie. Nie są powierzchnią biologicznie czynną:
  - a) powierzchnia tarasów i stropodachów z nawierzchnią urządzonej w sposób zapewniający naturalną vegetację roślin i retencję wód opadowych,
  - b) inne powierzchnie zapewniające naturalną vegetację roślin, o których mowa w przepisach dotyczących warunków technicznych dla budynków;
- 3) **wielkość powierzchni zabudowy w stosunku do powierzchni działki** - oznacza część powierzchni działki budowlanej, która jest zabudowana budynkami, określona w procentach;
- 4) **uciążliwość dla środowiska** – oznacza przekroczenie standardów jakości środowiska określonych w przepisach odrębnych dotyczących ochrony środowiska w szczególności poprzez emisję substancji lub energii;
- 5) **zabudowa usługowa** – oznacza miejsca i obiekty budowlane lub pomieszczenia w budynkach o innych funkcjach niż usługowe, w których prowadzona jest działalność służąca zaspokajaniu potrzeb ludności, niezwiązana z wytwarzaniem dóbr materialnych metodami przemysłowymi.

### **Rozdział 3. Przeznaczenie terenu.**

§ 7. Ustala się przeznaczenie terenu wyznaczone liniami rozgraniczającymi i oznaczone symbolem literowym:

- 1) teren zabudowy mieszkaniowej jednorodzinnej i zabudowy usługowej, oznaczony na rysunku planu symbolem MN/U;
- 2) teren zieleni urządzonej, oznaczony na rysunku planu symbolem ZP;
- 3) teren drogi publicznej klasy lokalnej, oznaczony na rysunku planu symbolem KDL.

§ 8. Na całym obszarze objętym planem zakazuje się lokalizowania:

- 1) zabudowy hotelowej typu condohotel i apartotel;
- 2) myjni samochodowych, warsztatów samochodowych i stacji benzynowych;
- 3) obiektów handlowych o powierzchni użytkowania większej niż 400m<sup>2</sup>.

### **Rozdział 4. Ochrona i kształtowanie ładu przestrzennego. Zasady kształtowania zabudowy.**

§ 9. 1. Ustala się powierzchnię nowo wydzielanej działki budowlanej zgodnie z ustaleniami szczegółowymi dla terenu.

2. Przepisów ust. 1 nie stosuje się w przypadku wydzielania działki, na której będzie zlokalizowany obiekt infrastruktury technicznej.

§ 10. 1. Ustala się linie zabudowy nieprzekraczalne oznaczone i zwymiarowane na rysunku planu.

2. Dopuszcza się zlokalizowanie obiektów do czasowego gromadzenia odpadów pomiędzy linią rozgraniczającą teren a wyznaczoną wzdłuż niej linią zabudowy nieprzekraczalną, z wyjątkiem terenów w granicach szczególnego zagrożenia powodzią.

### **Rozdział 5. Ochrona środowiska, przyrody i krajobrazu. Zasady kształtowania krajobrazu.**

§ 11. 1. Cały obszar objęty planem położony jest w strefie zwykłej Warszawskiego Obszaru Chronionego Krajobrazu.

2. Dla terenu wymienionego w ust. 1 obowiązują zakazy, nakazy i ograniczenia wynikające z przepisów odrębnych dotyczących Warszawskiego Obszaru Chronionego Krajobrazu.

**§ 12.** 1. Zakazuje się lokalizacji przedsięwzięć mogących znacząco oddziaływać na środowisko z wyłączeniem obiektów infrastruktury technicznej oraz dróg.

2. Zakazuje się lokalizacji usług o uciążliwości wykraczającej poza granice działki.

3. Zakazuje się zanieczyszczania, gromadzenia i składowania na powierzchni gleb niebezpiecznych substancji chemicznych lub materiałów i odpadów niebezpiecznych dla zdrowia.

4. Zakazuje się lokalizacji zakładów stwarzających zagrożenie wystąpienia poważnej awarii przemysłowej.

**§ 13.** W zakresie dopuszczalnych poziomów hałasu w środowisku ustala się, że:

- 1) teren MN/U należy traktować jako tereny mieszkaniowo-usługowe;
- 2) teren ZP należy traktować jak tereny rekreacyjno-wypoczynkowe.

## **Rozdział 6.**

### **Tereny i obiekty podlegające ochronie, ustalone na podstawie odrębnych przepisów.**

**§ 14.** 1. Cały obszar objęty planem położony jest w strefie „C” ochrony uzdrowiskowej uzdrowiska Konstancin-Jeziorna.

2. Dla obszaru wymienionego w ust. 1 obowiązują zakazy, nakazy i ograniczenia ustanowione w statucie uzdrowiska oraz wynikające z przepisów odrębnych dotyczących uzdrowisk i lecznictwa uzdrowiskowego, w szczególności z art. 38 a ust. 3 ustawy z dnia 28 lipca 2005r. o lecznictwie uzdrowiskowym, uzdrowiskach i obszarach ochrony uzdrowiskowej oraz gminach uzdrowiskowych.

**§ 15.** 1. Cały obszar objęty planem znajduje się w granicach strefy ograniczającej wysokość zabudowy i obiektów naturalnych w rejonie lotniska Chopina w Warszawie.

2. W odniesieniu do obszaru, o którym mowa w ust. 1, obowiązują przepisy odrębne dotyczące warunków jakie powinny spełniać obiekty budowlane oraz naturalne w otoczeniu lotniska Chopina, w tym nakazy, zakazy i ograniczenia określone w dokumentacji rejestracyjnej lotniska, w szczególności zakaz lokalizacji obiektów budowlanych o wysokości większej niż 255,0 m.n.p.m.

**§ 16.** 1. Cały obszar objęty planem położony jest w obszarze głównych zbiorników wód podziemnych nr 215 „Subniecka Warszawska”, nr 215 A „Subniecka Warszawska – część centralna” oraz nr 222 „Dolina Środkowej Wisły (Warszawa-Puławy)”.

2. W celu ochrony obszarów, o których mowa w ust. 1 nakazuje się:

- 1) prowadzenie wszelkich inwestycji w sposób zapobiegający zanieczyszczeniu wód podziemnych;
- 2) przestrzeganie zasad zagospodarowania określonych w przepisach odrębnych dotyczących ochrony wód podziemnych.

**§ 17.** 1. Część obszaru objętego planem położona jest w granicach obszaru szczególnego zagrożenia powodzią, zgodnie z oznaczeniem na rysunku planu.

2. Cały obszar objęty planem położony jest w granicach obszaru narażonego na zalanie w przypadku zniszczenia lub uszkodzenia wału przeciwpowodziowego.

3. W granicach obszaru, o którym mowa w ust. 1 obowiązuje zakaz zabudowy.

4. W granicach obszaru, o którym mowa w ust. 2 zakazuje się realizacji podpiwniczeń w projektowanych budynkach, przy zachowaniu ustaleń o których mowa w ust. 3.

## **Rozdział 7.**

### **Szczegółowe zasady i warunki scalania i podziału nieruchomości.**

§ 18. 1. Ustala się minimalną powierzchnię działki, minimalną szerokość frontu działki oraz kąt położenia granic działki w stosunku do pasa drogowego zgodnie z ustaleniami szczegółowymi dla terenów.

2. Na terenach objętych planem nie przewiduje się przeprowadzenia scalenia i podziału nieruchomości w trybie określonym w art. 22 ustawy o planowaniu i zagospodarowaniu przestrzennym.

## **Rozdział 8.**

### **Zasady modernizacji, rozbudowy i budowy systemu komunikacji.**

§ 19. Ustala się następujące zasady dotyczące kształtowania systemu komunikacji:

- 1) powiązania komunikacyjne terenu objętego planem z układem zewnętrznym z istniejących dróg znajdujących się w granicach planu oraz poza granicami obszaru objętego planem miejscowym;
- 2) nakaz zaspokojenia potrzeb parkingowych na terenie działki objętej inwestycją według następujących wskaźników:
  - a) dla zabudowy mieszkaniowej jednorodzinnej — nie mniej niż 2 miejsca do parkowania na lokal mieszkalny, przy czym dopuszcza się możliwość lokalizowania miejsc do parkowania w garażach,
  - b) dla zabudowy usługowej – nie mniej niż 3 miejsca do parkowania,
  - c) w przypadku lokalizowania funkcji usługowej, o której mowa w lit b należy przewidzieć miejsca postojowe dla rowerów, w dostosowaniu do potrzeb nie mniej jednak niż 2 miejsca;
- 2) ustala się nakaz uwzględnienia w zagospodarowaniu terenów, miejsc postojowych przeznaczonych na parkowanie pojazdów zaopatrzonych w kartę parkingową w ilości wynikającej z przepisów odrębnych z zakresu dróg publicznych;
- 3) dla zabudowy o przeznaczeniu mieszanym miejsca do parkowania należy obliczyć oddzielnie dla każdej funkcji.

## **Rozdział 9.**

### **Zasady modernizacji, rozbudowy i budowy infrastruktury technicznej.**

§ 20. 1. Sieci infrastruktury technicznej należy lokalizować w liniach rozgraniczających dróg, z zastrzeżeniem ust. 2.

2. W przypadku braku możliwości prowadzenia sieci infrastruktury technicznej przez tereny dróg, dopuszcza się prowadzenie sieci infrastruktury technicznej przez tereny przeznaczone na inne cele – w pasie terenu pomiędzy wyznaczoną w planie linią rozgraniczającą drogi a linią zabudowy nieprzekraczalną.

3. Dopuszcza się lokalizowanie urządzeń infrastruktury technicznej na całym obszarze objętym planem, z wyjątkiem terenów w granicach szczególnego zagrożenia powodzią.

2. W odniesieniu do infrastruktury technicznej z zakresu wodociągów ustala się:

- 1) zaopatrzenie w wodę z gminnej sieci wodociągowej;
- 2) przekrój sieci wodociągowej - nie mniej niż  $\varnothing 32$  mm.

3. W odniesieniu do infrastruktury technicznej z zakresu kanalizacji sanitarnej oraz gospodarki wodami roztopowymi i opadowymi ustala się:

- 1) odprowadzenie ścieków sanitarnych – docelowo do gminnej sieci kanalizacji sanitarnej;
- 2) przekrój sieci kanalizacyjnej - nie mniej niż  $\varnothing 40$  mm;

3) do czasu realizacji sieci kanalizacji sanitarnej możliwość odprowadzania ścieków do szczelnych zbiorników bezodpływowych;

4) nakaz odprowadzenia wód opadowych i roztopowych na terenie MN/U powierzchniowo na teren biologicznie czynny działki lub do studni chłonnych, ewentualnie zbiorników powierzchniowych lub podziemnych po ich podczyszczeniu w zakresie wymaganym przepisami odrębnymi.

4. W odniesieniu do infrastruktury technicznej z zakresu elektroenergetyki ustala się:

1) zaopatrzenie w energię elektryczną z istniejących i projektowanych sieci elektroenergetycznych 0,4kV i 15kV;

2) możliwość korzystania z indywidualnych źródeł energii elektrycznej, odpowiadających przepisom odrębnym dotyczącym gospodarki energetycznej i ochrony środowiska, w tym w szczególności ze źródeł odnawialnych, z zastrzeżeniem ust. 7.

5. W odniesieniu do infrastruktury technicznej z zakresu gazownictwa i zaopatrzenia w ciepło ustala się:

1) zaopatrzenie w gaz - z sieci gazowej;

2) przekrój sieci gazowej - nie mniej niż  $\varnothing 32$  mm;

3) możliwość korzystania z indywidualnych źródeł ciepła odpowiadających przepisom odrębnym dotyczącym gospodarki energetycznej i ochrony środowiska, z preferencją dla wykorzystania źródeł energii odnawialnej, z zastrzeżeniem ust. 7.

6. Możliwość realizacji infrastruktury technicznej z zakresu łączności publicznej na całym obszarze objętym planem, z uwzględnieniem przepisów odrębnych dotyczących w szczególności ochrony środowiska, ochrony przyrody oraz ochrony zabytków.

7. Zakazuje się lokalizacji urządzeń wytwarzających energię z odnawialnych źródeł energii wykorzystujących energię wiatru.

8. W zakresie gospodarki odpadami ustala się nakaz zapewnienia na każdej działce budowlanej warunków do prawidłowego postępowania z odpadami komunalnymi, w szczególności do segregowania i magazynowania odpadów komunalnych powstałych na terenie nieruchomości przed ich transportem do miejsc odzysku lub unieszkodliwienia.

## **Rozdział 10.**

### **Sposób i termin tymczasowego zagospodarowania, urządzania i użytkowania terenów.**

§ 21. Zakazuje się tymczasowego zagospodarowania, urządzania i użytkowania terenów, w tym również lokalizowania tymczasowych obiektów budowlanych.

## **Rozdział 11.**

### **Stawka procentowa, na podstawie której ustala się opłatę związaną ze wzrostem wartości nieruchomości.**

§ 22. Ustala się stawkę procentową, na podstawie której ustala się opłatę od wzrostu wartości nieruchomości spowodowanego uchwaleniem planu, w wysokościach:

1) 20% dla terenu oznaczonego symbolem MN/U;

2) 0% dla terenów ZP i KDL.

## **DZIAŁ II.**

### **Przepisy szczegółowe.**

§ 23. Dla terenu, oznaczonego na rysunku planu symbolem MN/U ustala się:

1) przeznaczenie terenu:

a) zabudowa mieszkaniowa jednorodzinna wolnostojąca,

- b) zabudowa usługowa,
  - c) zieleń urządzone,
  - d) budynki garażowe oraz budynki gospodarcze,
  - e) miejsca do parkowania;
- 2) zasady kształtowania zabudowy oraz wskaźniki zagospodarowania terenu:
- a) powierzchnia nowo wydzielanych działek budowlanych - nie mniej niż 1000m<sup>2</sup>,
  - b) wysokość zabudowy:
    - nie więcej niż 10 m, z wyjątkiem zabudowy gospodarczej i garażowej,
    - nie więcej niż 6 m dla zabudowy gospodarczej i garażowej,
  - c) ustalenia dotyczące wysokości zabudowy, o których mowa w lit b nie dotyczą inwestycji celu publicznego z zakresu łączności publicznej,
  - d) wielkość powierzchni zabudowy w stosunku do powierzchni działki budowlanej – nie więcej niż 30%,
  - e) udział powierzchni biologicznie czynnej w odniesieniu do powierzchni działki budowlanej – nie mniej niż 60%,
  - f) intensywność zabudowy – nie mniej niż 0,01 i nie więcej niż 0,55,
  - g) na jednej działce budowlanej możliwość realizacji jednego budynku mieszkalnego jednorodzinnego, jednego budynku usługowego oraz jednego budynku gospodarczego lub garażowego,
  - h) geometria dachu: dachy dwuspadowe oraz wielospadowe o symetrycznym układzie połaci głównych i nachyleniu w zakresie: 25° – 45°,
  - i) zakaz sprowadzania połaci dachowych do poziomu terenu,
  - j) materiały i kolorystyka elewacji:
    - zakazuje się stosowania jaskrawych kolorów w płaszczyźnie elewacji,
    - zakazuje się stosowania okładzin z blachy falistej i fałdowej, odpadów szklanych oraz z tworzyw sztucznych typu siding,
  - k) kolorystyka dachów: grafit, szary, brązowy, zielony, kolor naturalnej cegły, przy czym zakazuje się stosowania jaskrawej kontrastowej kolorystyki dachów budynków, w szczególności wszelkich odcieni kolorów: niebieskiego, turkusowego, seledynowego, fioletowego, pomarańczowego, żółtego, różowego;
- 3) zasady i warunki scalania i podziału nieruchomości:
- a) powierzchnia działek - nie mniej niż 1000m<sup>2</sup>,
  - b) szerokość frontu działek – nie mniej niż 20m,
  - c) kąt położenia granic działek w stosunku do pasa drogowego – od 70° do 100°.

§ 24. Dla terenu, oznaczonego na rysunku planu symbolem **ZP** ustala się:

- 1) przeznaczenie terenu: zieleń urządzone;
- 2) zasady zagospodarowania terenu: zakaz zabudowy.

§ 25. Dla terenu, oznaczonego na rysunku planu symbolem **KDL** ustala się:

- 1) przeznaczenie terenu: droga publiczna;

2) klasa drogi – lokalna;

3) ustala się północną linię rozgraniczającą drogi, szerokość pasa terenu przeznaczonego pod drogę w granicach planu - zmienna od 3 m do 5 m, zgodnie z rysunkiem planu.


### **DZIAŁ III.**

#### **Przepisy końcowe.**

§ 26. Na terenie objętym planem traci moc miejscowy plan zagospodarowania przestrzennego sołectwa Bielawa część północna i wschodnia, zatwierdzony Uchwałą Nr 47/V/4/2007 Rady Miejskiej Konstancin-Jeziorna z dnia 1 marca 2007 r., opublikowaną w Dzienniku Urzędowym Województwa Mazowieckiego Nr 127 z dnia 6 lipca 2007 r., poz. 3337.

§ 27. Wykonanie uchwały powierza się Burmistrzowi Gminy Konstancin Jeziorna.

§ 28. Uchwała wchodzi w życie po upływie 14 dni od dnia ogłoszenia w Dzienniku Urzędowym Województwa Mazowieckiego.

radca prawny  
Wojciech Sobęjka  





Wyrus ze Studium uwarunkowań i kierunków zagospodarowania przestrzennego Miasta i Gminy Konstancin-Jeziorna, zatwierdzonego uchwałą Nr 97/III/17/99 Rady Miejskiej Konstancin-Jeziorna z dnia 27 grudnia 1999 r.

Skala 1:10 000

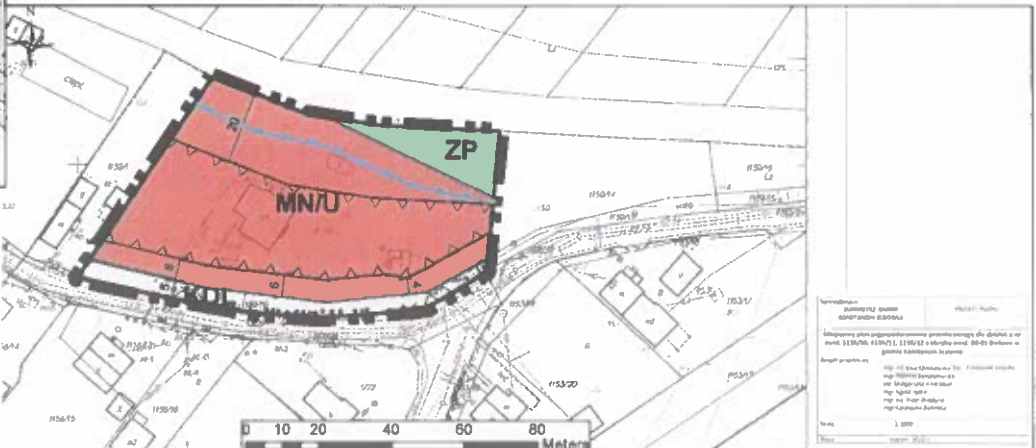


granicz obszaru objętego planem miejscowym



Miejscowy plan zagospodarowania przestrzennego dla działek o nr ewid. 1159/10, 1159/11, 1159/12 z obrębu ewid. 00-01 Bielawa w gminie Konstancin-Jeziorna

Skala 1:1000



- Ustalenia planu**
- granicz obszaru objętego planem miejscowym
  - linie rozgraniczające tereny o różnym przeznaczeniu lub różnych zasadach zagospodarowania
  - linia zabudowy nieprzekraczalna
  - wymiarowanie odległości w metrach
  - KDL - teren drogi publicznej klasy lokalnej
  - MNU - teren zabudowy mieszkaniowej jednorodzinnej i zabudowy usługowej
  - ZP - teren zieleni urządzonej
- Oznaczenie graficzne wynikające z przepisów odrębnych
- granicz obszaru szczególnego zagrożenia powodzią

7.171.22.17.1

*Handwritten signature and notes:*  
Krzysztof...  
13.05.2021

Załącznik Nr 2 do uchwały Nr .....

Rady Miejskiej Konstancin-Jeziorna

z dnia.....2022 r.

**Rozstrzygnięcie o sposobie realizacji, zapisanych w planie, inwestycji z zakresu infrastruktury technicznej, które należą do zadań własnych gminy oraz zasadach ich finansowania**

§ 1. 1. Inwestycje z zakresu infrastruktury technicznej służące zaspokojeniu zbiorowych potrzeb mieszkańców stanowią – zgodnie z art. 7 ustawy z dnia 8 marca 1990 r. o samorządzie gminnym (Dz. U. z 2022 r. poz. 559 z późn. zm.) – zadania własne gminy.

2. Inwestycje z zakresu infrastruktury technicznej określone w planie obejmują w szczególności sprawy wodociągów i zaopatrzenia w wodę, kanalizacji, utrzymania czystości i porządku, zaopatrzenia w energię elektryczną i ciepłą oraz gaz, a także budowy dróg.

§ 2. Określa się sposób realizacji inwestycji wskazanych w § 1 ust. 2:

- 1) Realizacja inwestycji przebiegać będzie zgodnie z obowiązującymi przepisami w tym m.in. ustawą prawo budowlane, ustawą o zamówieniach publicznych, samorządzie gminnym, gospodarce komunalnej i ochronie środowiska, finansach publicznych;
- 2) Sposób realizacji inwestycji określonych w § 1 ust. 2 może ulegać modyfikacji wraz z dokonującym się postępem techniczno-technologicznym, zgodnie z zasadą stosowania najlepszej dostępnej techniki określonej w art. 3 pkt 10 ustawy z dnia 27 kwietnia 2001 r. Prawo ochrony środowiska (Dz. U. z 2021 r. poz. 1973 z późn. zm.), o ile nie stanowi to naruszenia ustaleń planu;
- 3) Inwestycje z zakresu przesyłania i dystrybucji paliw gazowych, energii elektrycznej lub ciepła określone w § 1 ust. 2 realizowane będą w sposób określony w art. 7 ustawy z dnia 10 kwietnia 1997 r. Prawo energetyczne (Dz.U. z 2022 r. poz. 1385).

§ 3. Finansowanie inwestycji z zakresu infrastruktury technicznej, które należą do zadań własnych gminy, ujętych w planie podlega przepisom ustawy o finansach publicznych (Dz.U. z 2022 r. poz. 1634 z późn. zm.).

§ 4. 1. Zadania w zakresie budowy dróg gminnych finansowane będą z budżetu gminy lub na podstawie porozumień z innymi podmiotami.

2. Zadania z zakresu budowy sieci wodociągowej i kanalizacji finansowane będą na podstawie art. 15 ust. 1 ustawy z dnia 7 czerwca 2001 r. o zbiorowym zaopatrzeniu w wodę i zbiorowym odprowadzaniu ścieków (Dz.U. z 2020 r. poz. 2028 z późn. zm.), ze środków własnych przedsiębiorstwa wodociągowo-kanalizacyjnego, w oparciu o uchwalone przez Radę Miejską wieloletnie plany rozwoju i modernizacji urządzeń sieci wodociągowo-kanalizacyjnej (art. 21 ww. ustawy) lub w oparciu o budżet gminy.

3. Zadania z zakresu budowy sieci energetycznych i gazowych finansowane będą na podstawie art. 7 ust. 4 i 5 ustawy z dnia 10 kwietnia 1997 r. Prawo energetyczne (Dz.U. z 2022 r. poz. 1385).

Załącznik Nr 3 do uchwały Nr .....  
Rady Miejskiej Konstancin-Jeziorna  
z dnia.....2022 r.

**Dane przestrzenne**

## UZASADNIENIE

**do Uchwały Nr.....Rady Miejskiej Konstancin-Jeziorna z dnia .....w sprawie miejscowego planu zagospodarowania przestrzennego dla działek o nr ewid. 1159/10, 1159/11, 1159/12 z obrębu ewid. 00-01 Bielawa w gminie Konstancin-Jeziorna**

Projekt miejscowego planu zagospodarowania przestrzennego dla działek o nr ewid. 1159/10, 1159/11, 1159/12 z obrębu ewid. 00-01 Bielawa w gminie Konstancin-Jeziorna został sporządzony z zachowaniem wymogów proceduralnych określonych w art. 17 ustawy z dnia 27 marca 2003r. o planowaniu i zagospodarowaniu przestrzennym (Dz. U. z 2022 r. poz. 503). Przyjęte w planie rozwiązania funkcjonalno-przestrzenne oraz ustalenia planistyczne wynikają z kierunków polityki przestrzennej określonych w obowiązującym Studium uwarunkowań i kierunków zagospodarowania przestrzennego Miasta i Gminy Konstancin-Jeziorna zatwierdzonym uchwałą Rady Miejskiej Konstancin-Jeziorna Nr 97/III/17/99 z dnia 27 grudnia 1999r. Obszar objęty planem położony jest w strefie ochrony ekologicznej 2E obejmującej tereny obniżen pradolinnych i starorzeczy w obrębie terasy zalewowej i nadzalewowej rzeki Wisły, w tym dolina rzeki Jeziorki, z wodami i zielenią w większości w granicach obszaru chronionego krajobrazu, w części w strefie urbanizacji – UA (adoptowanej zabudowy) obejmującej tereny istniejącego, adoptowanego zainwestowania, w tym zawierające rezerwy na uzupełnienie zabudowy, pozostałe tereny Ua obejmują zakończone realizacje i będące w toku, na terenach w granicach administracyjnych miasta i na terenach wiejskich oraz w części na terenach komunikacji – V KL.

Projekt przedmiotowego planu wraz z niezbędnymi dokumentami planistycznymi, w tym z prognozą oddziaływania na środowisko, został opracowany zgodnie z obowiązującymi przepisami prawa, w tym z przepisami ustawy z dnia 27 marca 2003 r. o planowaniu i zagospodarowaniu przestrzennym ( Dz.U. z 2022 r. poz. 503), ustawy z dnia 3 października 2008 r. o udostępnianiu informacji o środowisku i jego ochronie, udziale społeczeństwa w ochronie środowiska oraz ocenach oddziaływania na środowisko ( Dz. U. z 2022 r., poz. 1029 z późn. zm.) oraz Rozporządzenia Ministra Infrastruktury z dnia 26 sierpnia 2003 r. w sprawie wymaganego zakresu projektu miejscowego planu zagospodarowania przestrzennego (Dz.U. z 2003r. Nr 164 poz. 1587). Procedura sporządzania przedmiotowego projektu planu, wynikająca z powyższych przepisów prawa, została w pełni uwzględniona, a terminy dotrzymane.

Do chwili obecnej zostały wykonane czynności procedury wskazane w art. 17 ustawy z dnia 27 marca 2003 r. o planowaniu i zagospodarowaniu przestrzennym (Dz. U. z 2022 r. poz. 503) do punktu 13. Projekt planu miejscowego był wyłożony do publicznego wglądu w terminie od 16 lipca 2022 r. do 5 sierpnia 2022 r. W trakcie trwania wyłożenia zorganizowana została dyskusja publiczna, która odbyła się 1 sierpnia 2022 r. Wyznaczono również termin, w którym możliwe było składanie uwag do wyłożonego do publicznego wglądu projektu planu miejscowego, tj. do 19 sierpnia 2022 r. W wyznaczonym powyżej terminie nie wpłynęła żadna uwaga. Jednocześnie została przeprowadzona strategiczna ocena oddziaływania na środowisko, o której mowa w ustawie z dnia 3 października 2008 r. o udostępnianiu informacji o środowisku i jego ochronie, udziale społeczeństwa w ochronie środowiska oraz ocenach na środowisko (Dz.U. z 2022 r. poz. 1029 z późn. zm.).

Celem sporządzanego planu jest ustalenie przeznaczenia terenów oraz określenie sposobów zagospodarowania i warunków zabudowy terenu. Teren objęty planem miejscowym jest przeznaczony pod zabudowę mieszkaniową jednorodzinną i nieuciążliwe usługi. Północna część nieruchomości została przeznaczona pod zieleń urządzoną. Natomiast południowa część została przeznaczona pod komunikację.

Zgodnie z art. 20 ust. 1 Ustawy z dnia 27 marca 2003r. o planowaniu i zagospodarowaniu przestrzennym ( Dz.U. z 2022 r. poz. 503) stwierdza się, że przewidywane funkcje są zgodne z ustaleniami Studium uwarunkowań i kierunków zagospodarowania przestrzennego Miasta i Gminy Konstancin-Jeziorna przyjętego uchwałą Nr 97/III/17/99 Rady Miejskiej Konstancin-Jeziorna z dnia 27 grudnia 1999 r.

#### SPOSÓB REALIZACJI WYMOGÓW WYNIKAJĄCYCH Z ART. 1 UST. 2-4 USTAWY O PLANOWANIU I ZAGOSPODAROWANIU PRZESTRZENNYM

Stosownie do art. 15 ust. 1 ustawy o planowaniu i zagospodarowaniu przestrzennym burmistrz sporządza projekt planu miejscowego, zawierający część tekstową i graficzną, zgodnie z przepisami studium oraz z przepisami odrębnymi, odnoszącymi się do obszaru objętego planem, wraz z uzasadnieniem. W uzasadnieniu przedstawia się w szczególności:

1) sposób realizacji wymogów wynikających z art. 1 ust. 2–4;

2) zgodność z wynikami analizy, o której mowa w art. 32 ust. 1, wraz z datą uchwały rady gminy, o której mowa w art. 32 ust. 2, oraz sposób uwzględnienia uniwersalnego projektowania,

3) wpływ na finanse publiczne, w tym budżet gminy.

W planie miejscowym uwzględnia się sposób realizacji następujących wymogów:

1) wymagań ładu przestrzennego, w tym urbanistyki i architektury;

2) walorów architektonicznych i krajobrazowych;

3) wymagań ochrony środowiska, w tym gospodarowania wodami i ochrony gruntów rolnych i leśnych;

4) wymagań ochrony dziedzictwa kulturowego i zabytków oraz dóbr kultury współczesnej;

5) wymagań ochrony zdrowia oraz bezpieczeństwa ludzi i mienia, a także potrzeby osób ze szczególnymi potrzebami, o których mowa w ustawie z dnia 19 lipca 2019 r. o zapewnieniu dostępności osobom ze szczególnymi potrzebami (Dz.U. poz. 1696);

6) walorów ekonomicznych przestrzeni;

7) prawa własności;

8) potrzeb obronności i bezpieczeństwa państwa;

9) potrzeb interesu publicznego;

10) potrzeb w zakresie rozwoju infrastruktury technicznej, w szczególności sieci szerokopasmowych;

11) zapewnienia udziału społeczeństwa w pracach miejscowym planem zagospodarowania przestrzennego, w tym przy użyciu środków komunikacji elektronicznej;

12) zachowania jawności i przejrzystości procedur planistycznych;

13) potrzeb zapewnienia odpowiedniej ilości i jakości wody, do celów zaopatrzenia ludności.

Ponadto ustalając przeznaczenie terenu lub określając potencjalny sposób zagospodarowania i korzystania z terenu, organ waży interes publiczny i interesy prywatne, w tym zgłaszane w postaci wniosków i uwag, zmierzające do ochrony istniejącego stanu zagospodarowania terenu, jak i zmian w zakresie jego zagospodarowania, a także analizy ekonomiczne, środowiskowe i społeczne.

W przypadku sytuowania nowej zabudowy, uwzględnienie wymagań ładu przestrzennego, efektywnego gospodarowania przestrzenią oraz walorów ekonomicznych przestrzeni następuje poprzez:

1) kształtowanie struktur przestrzennych przy uwzględnieniu dążenia do minimalizowania transportochłonności układu przestrzennego;

2) lokalizowanie nowej zabudowy mieszkaniowej w sposób umożliwiający mieszkańcom maksymalne wykorzystanie publicznego transportu zbiorowego jako podstawowego środka transportu;

3) zapewnianie rozwiązań przestrzennych, ułatwiających przemieszczanie się pieszych i rowerzystów;

4) dążenie do planowania i lokalizowania nowej zabudowy:

a) na obszarach o w pełni wykształconej zwartej strukturze funkcjonalno-przestrzennej, w granicach jednostki osadniczej w rozumieniu art. 2 pkt 1 ustawy z dnia 29 sierpnia 2003 r. o urzędowych nazwach miejscowości i obiektów fizjograficznych (Dz. U. Nr 166, poz. 1612 oraz z 2005 r. Nr 17, poz. 141), w szczególności poprzez uzupełnianie istniejącej zabudowy,

b) na terenach położonych na obszarach innych niż wymienione wyżej, wyłącznie w sytuacji braku dostatecznej ilości terenów przeznaczonych pod dany rodzaj zabudowy położonych na obszarach, o których mowa w lit. a; przy czym w pierwszej kolejności na obszarach w najwyższym stopniu przygotowanych do zabudowy, przez co rozumie się obszary charakteryzujące się najlepszym dostępem do sieci komunikacyjnej oraz najlepszym stopniem wyposażenia w sieci wodociągowe, kanalizacyjne, elektroenergetyczne, gazowe, ciepłownicze oraz sieci i urządzenia telekomunikacyjne, adekwatnych dla nowej, planowanej zabudowy.

W art. 1 ust. 2 ustawy o planowaniu i zagospodarowaniu przestrzennym zostały wymienione konkretne wartości, które ustawodawca nakazuje respektować i chronić podczas planowania przestrzennego zagospodarowania terenów, a zwłaszcza przy stanowieniu aktów planowania przestrzennego, w tym szczególnie przy stanowieniu planu miejscowego.

W pkt 1 Ustawodawca zawarł konieczność uwzględnienia wymagań ładu przestrzennego, w tym urbanistyki i architektury. Pojęcie ładu przestrzennego, zostało zdefiniowane w art. 2 pkt 1 ustawy o planowaniu i zagospodarowaniu przestrzennym. Zgodnie z tą definicją, przez ład przestrzenny należy rozumieć takie ukształtowanie przestrzeni, które tworzy harmonijną całość oraz uwzględnia w uporządkowanych relacjach wszelkie uwarunkowania i wymagania funkcjonalne, społeczno-gospodarcze, środowiskowe, kulturowe oraz kompozycyjno-estetyczne. Natomiast do wymagań architektury należy zaliczyć normy techniczno-budowlane przewidziane w przepisach z zakresu Prawa budowlanego.

Sporządzony plan miejscowy określa przeznaczenie terenu, zasady i wskaźniki zagospodarowania terenu oraz zasady kształtowania zabudowy, a także określa stosowne nakazy, zakazy, dopuszczenia i ograniczenia w zagospodarowaniu terenów, jak również sposób i termin tymczasowego zagospodarowania, urządzania i użytkowania terenów – mających wpływ na kształtowanie ładu przestrzennego zgodne z zasadami urbanistyki i architektury. Ta podstawowa zasada planistyczna znalazła wyraz i uszczegółowienie w części tekstowej i graficznej niniejszego projektu planu. W szczególności wymagania te zostały uwzględnione poprzez określenie: linii zabudowy, form i gabarytów obiektów, geometrii dachów. W projekcie planu ustalającym szczegółowo przeznaczenie terenów i zasady ich zagospodarowania, z określeniem sposobu ich obsługi komunikacyjnej i infrastrukturalnej. Ponadto w sporządzonym planie wskazano nieprzekraczalne linie zabudowy. W planie nie ustalono wymagań wynikających z potrzeb

kształtowania przestrzeni publicznych z powodu braku okoliczności faktycznie uzasadniających dokonanie takich ustaleń.

Drugi punkt odnosi się do uwzględnienia walorów architektonicznych i krajobrazowych. Wykładni pojęcia walorów krajobrazowych można doszukiwać się w przepisach ustawy o ochronie przyrody, gdzie zostało zdefiniowane pojęcie „ochrona krajobrazowa”.

W planie wprowadzono również przepisy ograniczające dopuszczalną wysokość zabudowy, która nie powinna przekraczać 10 m a dla zabudowy gospodarczej i garażowej nie więcej niż 6 m. Pozytywnie na walory architektoniczne i krajobrazowe będą oddziaływały także zapisy dotyczące kolorystyki elewacji i kształtu dachu.

Punkt 3 odnosi się do uwzględnienia wymagań ochrony środowiska, w tym gospodarowania wodami i ochrony gruntów rolnych i leśnych.

Wymagania ochrony środowiska zostały uwzględnione w szczególności poprzez ustalenia dotyczące: zaopatrzenia w wodę, gaz, energię elektryczną, ciepło, odprowadzania ścieków oraz wód opadowych i roztopowych, gospodarki odpadami.

W przygotowanym projekcie planu zakazano lokalizacji przedsięwzięć mogących znacząco oddziaływać na środowisko, z wyłączeniem obiektów infrastruktury technicznej oraz dróg.

Ponadto w planie ustalono zakaz lokalizacji obiektów i urzędzeń, które nie dotrzymują obowiązujących standardów emisyjnych, w tym w zakresie hałasu.

Na obszarze planu nie występują tereny górnicze, obszary szczególnego zagrożenia powodzią i obszary osuwania się mas ziemnych oraz krajobrazy priorytetowe określone w audycie krajobrazowym oraz w planach zagospodarowania przestrzennego województwa, w związku z tym odstąpiono od ustalania ich granic i sposobów zagospodarowania.

Ochrona gruntów rolnych i leśnych regulowana jest przepisami zawartymi w ustawie o ochronie gruntów rolnych i leśnych. Przepisy w/cyt ustawy wprowadzają zasady przeznaczenia gruntów rolnych i leśnych na cele nierolnicze i nieleśne.

Zgodnie z wypisem z rejestru gruntów i budynków obszar opracowania stanowi grunt orny – RIVa – powierzchnia: 0,0542 ha, grunt rolny zabudowany – Br-RIVa – powierzchnia: 0,4690.

Ochrona dziedzictwa kulturowego i zabytków oraz dóbr kultury współczesnej jest regulowana przepisami zawartymi w ustawie o ochronie zabytków i opiece nad zabytkami. Pojęcie zabytku zostało zdefiniowane jako nieruchomość lub rzecz ruchomą, ich części lub zespoły, będące dziełem człowieka lub związane z jego działalnością i stanowiące świadectwo minionej epoki bądź zdarzenia, których zachowanie leży w interesie społecznym ze względu na posiadaną wartość historyczną, artystyczną lub naukową.

W granicach opracowania nie znajdują się obiekty i obszary objęte ochroną prawną na podstawie ustawy o ochronie zabytków i opiece nad zabytkami.

Punkt 5 odnosi się do uwzględnienia wymagań ochrony zdrowia oraz bezpieczeństwa ludzi i mienia, a także potrzeb osób ze szczególnymi potrzebami, o których mowa w ustawie z dnia 19 lipca 2019 r. o zapewnianiu dostępności osobom ze szczególnymi potrzebami (Dz. U. poz. 1696). Aspekty ochrony zdrowia w planowaniu przestrzennym regulowane są na podstawie art. 9 ust. 2 ustawy z dnia 30 sierpnia 1991 r. o zakładach opieki zdrowotnej oraz na podstawie Rozporządzenia Ministra Zdrowia i Opieki Społecznej w sprawie wymagań jakim powinny odpowiadać pod względem fachowym i sanitarnym pomieszczenia i urządzenia zakładu opieki zdrowotnej.

Natomiast aspekty bezpieczeństwa ludzi i mienia w planowaniu przestrzennym regulowane są zapisami ustawy Prawo budowlane.

Wymagania ochrony zdrowia oraz bezpieczeństwa ludzi i mienia zostały uwzględnione w szczególności poprzez ustalenia dotyczące ochrony środowiska.

W projekcie planu uwzględniono wymagania wynikające z przepisów odrębnych, w tym z Ustawy z dnia 28 lipca 2005 r. o lecznictwie uzdrowiskowym, uzdrowiskach i obszarach ochrony uzdrowiskowej oraz o gminach uzdrowiskowych (Dz.U. z 2021 r. poz. 1301 z późn. zm.) oraz z obowiązującego Statutu Uzdrawiska Konstancin-Jeziorna zatwierdzonego uchwałą Nr 244/V/17/2008 Rady Miejskiej Konstancin-Jeziorna z dnia 8 września 2008 r. (Dz. Urz. Woj. Maz. z 2008 r. Nr 209 poz. 8243 z późn. zm.). Zgodnie ze statutem uzdrawiska teren objęty projektem planu położony jest w strefie C ochrony uzdrowiskowej, w której procentowy udział terenów biologicznie czynnych wynosi nie mniej niż 45% powierzchni strefy, oraz, w której zabrania się m.in. prowadzenia robót melioracyjnych i innych działań powodujących niekorzystną zmianę istniejących stosunków wodnych oraz prowadzenia działań mających negatywny wpływ na fizjografię uzdrawiska i jego układ urbanistyczny lub właściwości lecznicze klimatu.

Ponadto wskazano, że cały obszar objęty planem położony jest w obszarze głównych zbiorników wód podziemnych nr 215 „Subniecka Warszawska” i nr 215 A „Subniecka Warszawska – część centralna” oraz nr 222 „Dolina Środkowej Wisły (Warszawa-Puławy)”.

Oprócz ww. pozytywnych aspektów wprowadzenia w życie przepisów planu należy dodać, że wzrost hałasu i zanieczyszczeń powietrza będzie następstwem rozwoju komunikacyjnego, co w ograniczonym stopniu, niekorzystnie wpłynie na ludzi.

Jeżeli chodzi o walory ekonomiczne przestrzeni to należy stwierdzić, że pojęcie to jest niedookreślone. W aspekcie rozstrzygnięć planistycznych – przeznaczenie oraz zasady zagospodarowania powinny być ukierunkowane na osiągnięcie celu, jakim jest optymalne wykorzystanie danego terenu.

Zgodnie z obowiązującym Studium uwarunkowań i kierunków zagospodarowania przestrzennego miasta i gminy Konstancin-Jeziorna funkcją wiodącą w rozwoju przestrzennym i gospodarczym gminy jest funkcja uzdrowiskowa wraz z towarzyszącymi jej funkcjami: usługową, w tym związaną z obsługą turystyki i rekreacji, mieszkaniową, rolniczą i produkcyjną. Wprowadzone przeznaczenie przyczyni się do optymalnego wykorzystania istniejących zasobów.

Należy stwierdzić, że przedmiotowy projekt miejscowego planu zagospodarowania przestrzennego dla działek o nr ewid. 1159/10, 1159/11, 1159/12 z obrębu ewid. 00-01 Bielawa w gminie Konstancin-Jeziorna umożliwi rozwój społeczno-ekonomiczny miejscowości poprzez kontynuację zabudowy mieszkaniowej jednorodzinnej i zabudowy usługowej

Projektowane funkcje terenów wywołują procesy, które oddziałują na środowisko zarówno pozytywnie jak i negatywnie. Przedmiotowy plan z pewnością będzie przekładał się pozytywnie na kształtowanie korzystnych dla środowiska uwarunkowań rozwoju urbanistycznego. Oceniając ww. wpływ trzeba mieć świadomość, że każdy rodzaj działalności człowieka w różnym stopniu i ze zmienną intensywnością wpływa na środowisko.

W pkt 7 ustawodawca zobowiązał organ sporządzający plan do uwzględnienia prawa własności. Obowiązek uwzględnienia powyższej zasady wynika z regulacji konstytucyjnych, w szczególności z art. 21 Konstytucji, gwarantującego ochronę własności. Przygotowany miejscowy plan zagospodarowania przestrzennego dla działek o nr ewid. 1159/10, 1159/11, 1159/12 z obrębu ewid. 00-01 Bielawa w gminie Konstancin-Jeziorna został sporządzony w celu umożliwienia realizacji drugiego budynku na działce tj. budynku o charakterze usługowym.



W pkt 8 ustawodawca umieścił potrzebę uwzględnienia wymagań obronności i bezpieczeństwa państwa. Aspekty te w planowaniu przestrzennym są regulowane przepisami ustawy Prawo budowlane oraz rozporządzeniem w sprawie warunków technicznych, jakim powinny odpowiadać budynki służące bezpieczeństwu lub obronności i bezpieczeństwa państwa.

Sporządzony plan miejscowy nie rodzi negatywnych skutków dla obronności i bezpieczeństwa państwa. W obszarze opracowania oraz w bezpośrednim jego sąsiedztwie nie występują obszary i obiekty służące obronności i bezpieczeństwu państwa, które wymagałyby uwzględnienia w granicach opracowania planu, w związku z tym potrzeby obronności i bezpieczeństwa państwa nie wymagały określenia w planie miejscowym. W zakresie potrzeb obronności i bezpieczeństwa państwa projekt planu nie zawiera szczegółowych ustaleń. W zakresie spraw bezpieczeństwa państwa projekt planu został uzgodniony z właściwymi organami.

Potrzeba interesu publicznego została zapewniona poprzez możliwość realizacji inwestycji celu publicznego takich jak z zakresu infrastruktury technicznej z zakresu łączności publicznej, z uwzględnieniem przepisów odrębnych dotyczących w szczególności ochrony środowiska i ochrony przyrody.

Punkt 10 odnosi się do uwzględnienia potrzeb w zakresie rozwoju infrastruktury technicznej, w szczególności sieci szerokopasmowych. Sporządzony plan miejscowy określa zasady modernizacji, rozbudowy i budowy systemów infrastruktury technicznej.

W zakresie rozwoju infrastruktury technicznej, w szczególności sieci szerokopasmowych, miejscowy plan zagospodarowania przestrzennego ustala:

- zaopatrzenie w wodę – z gminnej sieci wodociągowej;
- odprowadzenie ścieków –docelowo do gminnej sieci kanalizacji sanitarnej;
- do czasu realizacji sieci kanalizacji sanitarnej możliwość odprowadzania ścieków do szczelnych zbiorników bezodpływowych,
- nakaz odprowadzenia wód opadowych i roztopowych na terenie MN/U powierzchniowo na teren biologicznie czynny działki lub do studni chłonnych, ewentualnie zbiorników powierzchniowych lub podziemnych po ich podczyszczeniu w zakresie wymaganym przepisami odrębnymi;
- zaopatrzenie w gaz- z sieci gazowej;
- zaopatrzenie w ciepło ze źródeł indywidualnych lub lokalnych z preferencją dla źródeł odnawialnych; przy uwzględnieniu zakazu wpisanego poniżej;
- zakaz lokalizacji urządzeń wytwarzających energię z odnawialnych źródeł energii wykorzystujących energię wiatru;
- zaopatrzenie w energię elektryczną z sieci średniego i niskiego napięcia;
- możliwość realizacji infrastruktury technicznej z zakresu łączności publicznej na całym obszarze objętym planem, z uwzględnieniem przepisów odrębnych dotyczących w szczególności ochrony środowiska i ochrony przyrody;
- w zakresie gospodarki odpadami ustala się nakaz zapewnienia na każdej działce budowlanej warunków do prawidłowego postępowania z odpadami komunalnymi, w szczególności do segregowania i magazynowania odpadów komunalnych powstałych na terenie nieruchomości przed ich transportem do miejsc odzysku lub unieszkodliwienia.

Punkt 11 odnosi się do zapewnienia udziału społeczeństwa w pracach nad miejscowym planem zagospodarowania przestrzennego dla działek o nr ewid. 1159/10, 1159/11, 1159/12 z obrębu ewid.

00-01 Bielawa w gminie Konstancin-Jeziorna, w tym przy użyciu środków komunikacji elektronicznej.

W procesie sporządzania miejscowego planu zagospodarowania przestrzennego znaczącą rolę odgrywają prawne gwarancje udziału społeczeństwa. Poprzez wyrażenie swojego stanowiska zainteresowani umożliwiają władzom gminy zidentyfikowanie istotnych interesów indywidualnych, które powinny być uwzględnione w tworzeniu polityki przestrzennej gminy, jak również prawa miejscowego. Udostępnianie informacji o środowisku, w tym procedura składania uwag i wniosków odbywa się dwutorowo, na gruncie ustawy o planowaniu i zagospodarowaniu przestrzennym oraz ustawy o udostępnianiu informacji o środowisku.

Udział społeczności w planowaniu ładu przestrzennego jest zgodny z ustawą o planowaniu i zagospodarowaniu przestrzennym i odbywa się w trakcie sporządzenia miejscowego planu zagospodarowania przestrzennego przez:

- składanie wniosków do projektu planu miejscowego – art. 17 pkt 1 ustawy o planowaniu i zagospodarowaniu przestrzennym;
- uczestniczenie w dyskusji publicznej nad rozwiązaniami przyjętymi w projekcie planu miejscowego – art. 17 pkt 9 ustawy o planowaniu i zagospodarowaniu przestrzennym;
- zgłaszanie uwag do projektu planu miejscowego wyłożonego do publicznego wglądu – art. 18 ustawy o planowaniu i zagospodarowaniu przestrzennym.

W przypadku rozpoczęcia sporządzenia miejscowego planu zagospodarowania przestrzennego każdorazowo organ ma obowiązek powiadomienia mieszkańców – poprzez ogłoszenie w prasie oraz obwieszczenie. Organ sporządzający plan jest również zobowiązany do określenia formy, miejsca i terminu składania wniosków dotyczących planu miejscowego.

Wnioski w sprawie planu miejscowego mogą także składać organy administracji publicznej, w tym opiniujące i uzgadniające projekt planu.

Kolejnym krokiem, uwzględniającym partycypację społeczną jest publiczna dyskusja nad rozwiązaniami przyjętymi w projekcie planu miejscowego. Dyskusja publiczna ma miejsce w trakcie wyłożenia projektu planu do publicznego wglądu i jest ogólnie dostępna oraz każdy może podczas niej zabrać głos. Przeprowadzona dyskusja publiczna musi być udokumentowana w formie protokołu, zgodnie z określonym wzorem.

Ponadto organ sporządzający plan wyznacza termin nie krótszy niż 14 dni od dnia zakończenia okresu wyłożenia, w którym każdy może zgłosić uwagi do projektu planu miejscowego, bez konieczności wykazywania istnienia lub naruszenia własnego interesu prawnego.

Uwagi do planu miejscowego mogą być zgłoszone w formie papierowej lub w postaci elektronicznej.

W opracowanym projekcie planu zapewniony został udział społeczeństwa na zasadach określonych w ustawie z dnia 3 października 2008 r. o udostępnieniu informacji o środowisku i jego ochronie, udziale społeczeństwa w ochronie środowiska oraz o ocenach oddziaływania na środowisko oraz ww. ustawie o planowaniu i zagospodarowaniu przestrzennym.

Zgodnie z obwieszczeniem i ogłoszeniem z dnia 31 listopada 2021 r. o przystąpieniu do sporządzenia miejscowego planu zagospodarowania przestrzennego dla działek o nr ewid. 1159/10, 1159/11, 1159/12 z obrębu ewid. 00-01 Bielawa w gminie Konstancin-Jeziorna umożliwiono składanie wniosków do planu w terminie do dnia 30 grudnia 2021 r.

Następnie zgodnie z obwieszczeniem i ogłoszeniem o wyłożeniu projektu planu do publicznego wglądu ustalono termin wyłożenia projektu planu w terminie od 16 lipca 2022 r. do 5 sierpnia 2022

r., o czym poinformowano w prasie miejscowej, w Biuletynie Informacji Publicznej oraz na tablicy ogłoszeń Urzędu Miasta i Gminy Konstancin-Jeziorna. Dyskusja publiczna nad rozwiązaniami przyjętymi w projekcie planu odbyła się 1 sierpnia 2022 r. Do wyłożonego projektu planu zapewniono możliwość składania uwag do dnia 19 sierpnia 2022 r. Projekt miejscowego planu zagospodarowania przestrzennego dla działek o nr ewid. 1159/10, 1159/11, 1159/12 z obrębu ewid. 00-01 Bielawa w gminie Konstancin-Jeziorna w trakcie wyłożenia do publicznego wglądu został udostępniony w postaci elektronicznej na stronie internetowej urzędu <http://bip.konstancinjeziorna.pl/>.

Przy przygotowaniu projektu miejscowego planu zagospodarowania przestrzennego dla działek o nr ewid. 1159/10, 1159/11, 1159/12 z obrębu ewid. 00-01 Bielawa w gminie Konstancin-Jeziorna zachowano jawność i przejrzystość procedury planistycznej.

W planowaniu i zagospodarowaniu przestrzennym uwzględnia się również potrzebę zapewnienia odpowiedniej ilości i jakości wody, do celów zaopatrzenia ludności.

Obszar opracowania jest zasilany z sieci miejskiej wodociągowej. Ponadto ustalając przeznaczenie terenu lub określając potencjalny sposób zagospodarowania i korzystania z terenu, organ waży interes publiczny i interesy prywatne, w tym zgłaszane w postaci wniosków i uwag, zmierzające do ochrony istniejącego stanu zagospodarowania terenu, jak i zmian w zakresie jego zagospodarowania, a także analizy ekonomiczne, środowiskowe i społeczne.

W przygotowanym projekcie planu uwzględniono interes publiczny i interesy prywatne a także analizy ekonomiczne, środowiskowe i społeczne. Do przygotowanego projektu miejscowego planu zagospodarowania przestrzennego sporządzono prognozę oddziaływania na środowisko oraz prognozę skutków finansowych. Ze względu na ustalone w planie przeznaczenie przewiduje się nieznaczny wzrost liczby ludności.

Jednocześnie należy uznać, że przedmiotowy teren położony jest w granicach jednostki osadniczej, gdzie została wykształcona struktura funkcjonalno-przestrzenna. Teren, dla którego opracowano projekt miejscowego planu zagospodarowania przestrzennego, leży w północnej części gminy.

Działka o nr ew. 1159/12 o pow. 0,4690 ha jest zabudowana budynkiem mieszkalnym jednorodinnym. Nieruchomość jest ogrodzona.

Teren objęty planem położony jest w enklawie zwartej zabudowy. Od północy granicę stanowi fragment rzeki Wilanówki, a następnie obszar leśny tworzący krajobraz o rysie naturalnym. Natomiast na południe od obszaru opracowania za zabudowaniami dominuje otwarty krajobraz pól uprawnych.

Teren znajduje się bezpośrednio przy drodze powiatowej nr 2802W oraz przy drodze gminnej nr G00732.

Obszar jest wyposażony w sieć wodociągową, elektroenergetyczną, gazową oraz w sieć i urządzenia telekomunikacyjne.

#### **ZGODNOŚĆ Z WYNIKAMI ANALIZY, O KTÓREJ MOWA W ART. 32 UST. 1 USTAWY O PLANOWANIU I ZAGOSPODAROWANIU PRZESTRZENNYM**

W dniu 10 października 2018 r. Rada Miejska Konstancin-Jeziorna podjęła uchwałę Nr 890/VII/49/2018 w sprawie oceny aktualności Studium uwarunkowań i kierunków zagospodarowania przestrzennego oraz planów miejscowych w Gminie Konstancin-Jeziorna. Dla terenu, gdzie położone są działki o nr. ewid. 1159/10, 1159/11, 1159/12 z obrębu ewid. 00-01 Bielawa w gminie Konstancin-Jeziorna obowiązuje miejscowy plan zagospodarowania

przestrzennego sołectwa Bielawa – część północna i wschodnia, zatwierdzony Uchwałą Nr 47/V/4/2007 Rady Miejskiej Konstancin-Jeziorna z dnia 1 marca 2007 r. (opublikowana w Dzienniku Urzędowym Województwa Mazowieckiego Nr 127 z dnia 6 lipca 2007 r., poz. 3337).

Z treści w/cyt analizy wynika, że miejscowy plan zagospodarowania przestrzennego sołectwa Bielawa – część północna i wschodnia wymaga aktualizacji w szczególności w zakresie dotyczącym:

- położenia obszaru planu w granicach szczególnego zagrożenia powodzią oraz w granicach terenów narażonych na niebezpieczeństwo powodzi – obecnie brak takich ustaleń,
- umieszczenia informacji o położeniu części obszaru w granicach obszaru ograniczonego użytkowania dla Portu Lotniczego im. F. Chopina w Warszawie,
- umieszczenia informacji o położeniu części obszaru w granicach strefy ograniczającej wysokość zabudowy i obiektów naturalnych w rejonie lotniska Warszawa-Okęcie,
- lokalizacji inwestycji z zakresu łączności publicznej - plan narusza przepisy art. 46 ust. 1 ustawy z dnia 7 maja 2010 r. o wspieraniu rozwoju usług i sieci telekomunikacyjnych.

### **WPLYW NA FINANSE PUBLICZNE, W TYM BUDŻET GMINY**

Zgodnie z wstępnymi wynikami prognozy finansowej uchwalenia miejscowego planu zagospodarowania przestrzennego dla działek o nr ewid. 1159/10, 1159/11, 1159/12 z obrębu ewid. 00-01 Bielawa w gminie Konstancin-Jeziorna sporządzonej w oparciu o przepisy ustawy z dnia 27 marca 2003 r. o planowaniu i zagospodarowaniu przestrzennym oraz rozporządzenia Ministra Infrastruktury z dnia 26 sierpnia 2003 r. w sprawie wymaganego zakresu projektu miejscowego planu zagospodarowania przestrzennego, przyjęcie projektu planu powoduje skutki finansowe dla budżetu Gminy Konstancin-Jeziorna. W przypadku zabudowania powyższej nieruchomości z tytułu podatku od nieruchomości przewidywany jest wzrost dochodów dla budżetu gminy. Natomiast nie przewiduje się wydatków związanych z uchwaleniem tego planu zagospodarowania przestrzennego. Ostateczny prognozowany bilans dochodów związanych z uchwaleniem planu, będzie zależał od skuteczności w egzekwowaniu podatku od nieruchomości.

Sposób realizacji zapisanych w planie, inwestycji z zakresu infrastruktury technicznej, które należą do zadań własnych gminy, oraz zasady ich finansowania określa załącznik nr 3 do projektu uchwały.

Realizacja inwestycji przebiegać będzie zgodnie z obowiązującymi przepisami w tym m.in. ustawą prawo budowlane, ustawą o zbiorowym zaopatrzeniu w wodę i zbiorowym odprowadzaniu ścieków, ustawą Prawo ochrony środowiska, ustawą o zamówieniach publicznych oraz ustawą o finansach publicznych. Sposób realizacji inwestycji może ulegać modyfikacji wraz z dokonującym się postępowaniem techniczno-technologicznym, zgodnie z zasadą stosowania najlepszej dostępnej techniki określonej w art. 3 pkt 10 ustawy z dnia 27 kwietnia 2001 r. Prawo ochrony środowiska (Dz.U. z 2021 r. poz. 1973 z późn. zm.), o ile nie stanowi to naruszenia przepisów planu.

**Projekt miejscowego planu zagospodarowania przestrzennego dla działek o nr ewid. 1159/10, 1159/11, 1159/12 z obrębu ewid. 00-01 Bielawa w gminie Konstancin-Jeziorna spełnia wymogi obowiązujących przepisów, w tym wymogi szczegółowo wymienione w niniejszym uzasadnieniu, a także z uwzględnieniem przepisów odrębnych (m.in. z zakresu ochrony środowiska).**

**Przedstawiany Radzie Miejskiej Konstancin-Jeziorna do uchwalenia projekt planu stwarza podstawę materialno-prawną do realizacji interesów prywatnych, zabezpieczając równocześnie ochronę i realizację celów publicznych.**

**Miejscowy plan zagospodarowania przestrzennego dla działek o nr ewid. 1159/10, 1159/11, 1159/12 z obrębu ewid. 00-01 Bielawa w gminie Konstancin-Jeziorna po uchwaleniu będzie stanowił podstawę formalną i merytoryczną do wydawania decyzji o pozwoleniach na budowę i innych decyzji administracyjnych.**

Z-ca NIEKOWNIKA  
Wydziału Planowania Przestrzennego  
  
Elżbieta Bartoszewska

