













STANISŁAW PIAROWSKI
 Inż. Wzrost. i Architekt.
 CEBEL & CELE, Sp. z o.o.
 17 600 78 9

LEGENDA






USTALENIA PLANU:

-  GRANICA OBSZARU OBJĘTEGO PLANEM
-  LINIA ROZGRANICZAJĄCA TERENY O RÓŻNYM PRZEZNACZENIU LUB RÓŻNYCH ZASADACH ZAGOSPODAROWANIA
-  NIEPRZEKACZALNA LINIA ZABUDOWY
-  ZWYMIAROWANE ODLEGŁOŚCI (W METRACH)



PRZEZNACZENIE TERENÓW:

-  **MN** TERENY ZABUDOWY MIESZKANIOWEJ JEDNORODZINNEJ
-  **MNU** TERENY ZABUDOWY MIESZKANIOWEJ JEDNORODZINNEJ I USŁUGOWEJ
-  **LS** TERENY LASU
-  **ZP** TERENY ZIELENI URZĄDZONEJ
-  **WS** TERENY WÓD POWIERZCHNIOWYCH ŚRÓDLĄDOWYCH
-  **KDZ** TERENY DRÓG PUBLICZNYCH KLASY DRÓGI ZBIORCZEJ
-  **KDD** TERENY DRÓG PUBLICZNYCH KLASY DRÓGI DOJAZDOWEJ
-  **KP** TERENY KOMUNIKACJI PIESZO-POWEROWEJ

OZNACZENIA GRAFICZNE WSKAZUJĄCE OBSZARY OBJĘTE OCHRONĄ NA PODSTAWIE PRZEPISÓW ODRĘBNYCH:

-  GRANICA OTULINY CHOJNOWSKIEGO PARKU KRAJOBRAZOWEGO
-  GRANICA STREFY ZWYKŁEJ WARSZAWSKIEGO OBSZARU CHRONIONEGO KRAJOBRAZU
-  POMNIK PRZYRODY
-  GRANICA STREFY OCHRONY POMNIKA PRZYRODY
-  GRANICA STREFY KONTROLOWANEJ 15 M OD OSI GAZOCIĄGU

OZNACZENIA INFORMACYJNE:

-  LINIA ROZGRANICZAJĄCA TERENY O RÓŻNYM PRZEZNACZENIU LUB RÓŻNYCH SPOSOBACH ZAGOSPODAROWANIA (POZA PLANEM)
-  OŚ GAZOCIĄGU WYSOKIEGO CIŚNIENIA