

UZASADNIENIE


sporządzone do projektu miejscowego planu zagospodarowania przestrzennego dla miasta Konstancin-Jeziorna – rejon ul. Świetlicowej

Miejscowy plan zagospodarowania dla miasta Konstancin-Jeziorna – rejon ul. Świetlicowej, jest sporządzany w związku z uchwałą 358/VII/22/2016 Rady Miejskiej Konstancin-Jeziorna z dnia 7 września 2016 r. w sprawie przystąpienia do sporządzania miejscowego planu zagospodarowania przestrzennego dla miasta Konstancin-Jeziorna – rejon ul. Świetlicowej, zmienioną uchwałami nr 398/VIII/31/2021 z dnia 8 września 2021 r. oraz nr 421/VIII/32/2021 z dnia 20 października 2021 r. Rady Miejskiej Konstancin-Jeziorna z dnia 30 czerwca 2021 r. Zakres miejscowego planu zagospodarowania przestrzennego oraz zasady jego sporządzania określają przepisy ustawy z dnia 27 marca 2003 r. o planowaniu i zagospodarowaniu przestrzennym (Dz. U. z 2022 r. poz. 503). Zgodnie z art. 4 ust. 1 ww. ustawy w miejscowym planie zagospodarowania przestrzennego następuje ustalenie przeznaczenia terenu, rozmieszczenia inwestycji celu publicznego oraz określenie sposobów zagospodarowania i warunków zabudowy terenu. Burmistrz sporządza projekt planu miejscowego, zawierający część tekstową i graficzną, zgodnie z zapisami studium oraz z przepisami odrębnymi, odnoszącymi się do obszaru objętego planem, wraz z uzasadnieniem.

Projekt miejscowego planu zagospodarowania przestrzennego dla miasta Konstancin-Jeziorna – rejon ul. Świetlicowej został sporządzony z zachowaniem wymogów proceduralnych określonych w art. 17 ustawy z dnia 27 marca 2003 r. o planowaniu i zagospodarowaniu przestrzennym (Dz. U. z 2022 r. poz. 503). Przyjęte w planie rozwiązania funkcjonalno-przestrzenne oraz ustalenia planistyczne wynikają z kierunków polityki przestrzennej określonych w obowiązującym Studium uwarunkowań i kierunków zagospodarowania przestrzennego Miasta i Gminy Konstancin-Jeziorna zatwierdzonym uchwałą Nr 97/III/17/99 Rady Miejskiej Konstancin-Jeziorna z dnia 27 grudnia 1999 r.

Obszar objęty miejscowym planem zagospodarowania przestrzennego znajduje się częściowo w strefie urbanizacji (tereny budowlane) – U - strefie usług centrum miasta i gminy. Ponadto, część terenu została przeznaczona pod korytarz - rezerwę G (Trasa Mostowa) a także pod komunikację.

Projekt przedmiotowego planu wraz z niezbędnymi dokumentami planistycznymi, w tym z prognozą oddziaływania na środowisko, został opracowany zgodnie z obowiązującymi przepisami prawa, w tym z przepisami ustawy z dnia 27 marca 2003 r. o planowaniu i zagospodarowaniu przestrzennym (Dz.U. z 2022 r. poz. 503), ustawy z dnia 3 października 2008 r. o udostępnianiu informacji o środowisku i jego ochronie, udziale społeczeństwa w ochronie środowiska oraz ocenach oddziaływania na środowisko (Dz. U. z 2021 r. poz. 2373 z późn. zm.) oraz Rozporządzenia Ministra Infrastruktury z dnia 26 sierpnia 2003 r. w sprawie wymaganego zakresu projektu miejscowego planu zagospodarowania przestrzennego (Dz.U. z 2003 r. Nr 164 poz. 1587). Procedura sporządzania przedmiotowego projektu planu, wynikająca z powyższych przepisów prawa, została w pełni uwzględniona, a terminy dotrzymane.

MA


Zgodnie z art. 20 ust. 1 Ustawy z dnia 27 marca 2003r. o planowaniu i zagospodarowaniu przestrzennym (Dz.U. z 2022 r. poz. 503) stwierdza się, że przewidywane funkcje są zgodne z ustaleniami Studium uwarunkowań i kierunków zagospodarowania przestrzennego Miasta i Gminy Konstancin-Jeziorna przyjętego uchwałą Nr 97/III/17/99 Rady Miejskiej Konstancin-Jeziorna z dnia 27 grudnia 1990 r.

1. Sposób realizacji wymogów wynikających z art. 1 ust. 2-4 ustawy o planowaniu i zagospodarowaniu przestrzennym

Stosownie do art. 15 ust. 1 ustawy o planowaniu i zagospodarowaniu przestrzennym (Dz. U. z 2022 r. poz. 503) burmistrz sporządza projekt planu miejscowego, zawierający część tekstową i graficzną, zgodnie z przepisami studium oraz z przepisami odrębnymi, odnoszącymi się do obszaru objętego planem, wraz z uzasadnieniem. W uzasadnieniu przedstawia się w szczególności:

- 1) sposób realizacji wymogów wynikających z art. 1 ust. 2 – 4;
- 2) zgodność z wynikami analizy , o której mowa w art. 32 ust. 1, wraz z datą uchwały rady gminy, o której mowa w art. 32 ust. 2, oraz sposób uwzględnienia uniwersalnego projektowania;
- 3) wpływ na finanse publiczne, w tym budżet gminy.

W planie miejscowym uwzględnia się sposób realizacji następujących wymogów:

- 1) wymagań ład przestrzennego, w tym urbanistyki i architektury;
- 2) walorów architektonicznych i krajobrazowych;
- 3) wymagań ochrony środowiska, w tym gospodarowania wodami i ochrony gruntów rolnych i leśnych;
- 4) wymagań ochrony dziedzictwa kulturowego i zabytków oraz dóbr kultury współczesnej;
- 5) wymagań ochrony zdrowia oraz bezpieczeństwa ludzi i mienia, a także potrzeby osób ze szczególnymi potrzebami, o których mowa w ustawie z dnia 19 lipca 2019 r. o zapewnieniu dostępności osobom ze szczególnymi potrzebami (Dz. U. poz. 1696);
- 6) walorów ekonomicznych przestrzeni;
- 7) prawa własności;
- 8) potrzeb obronności i bezpieczeństwa państwa;
- 9) potrzeb interesu publicznego;
- 10) potrzeb w zakresie rozwoju infrastruktury technicznej, w szczególności sieci szerokopasmowych;
- 11) zapewnienia udziału społeczeństwa w pracach miejscowym planem zagospodarowania przestrzennego, w tym przy użyciu środków komunikacji elektronicznej;

- 12) zachowania jawności i przejrzystości procedur planistycznych;
- 13) potrzeb zapewnienia odpowiedniej ilości i jakości wody, do celów zaopatrzenia ludności.


Ponadto ustalając przeznaczenie terenu lub określając potencjalny sposób zagospodarowania i korzystania z terenu, organ waży interes publiczny i interesy prywatne, w tym zgłaszane w postaci wniosków i uwag, zmierzające do ochrony istniejącego stanu zagospodarowania terenu, jak i zmian w zakresie jego zagospodarowania, a także analizy ekonomiczne, środowiskowe i społeczne.

W przypadku sytuowania nowej zabudowy, uwzględnienie wymagań ładu przestrzennego, efektywnego gospodarowania przestrzenią oraz walorów ekonomicznych przestrzeni następuje poprzez:

- 1) kształtowanie struktur przestrzennych przy uwzględnieniu dążenia do minimalizowania transportochłonności układu przestrzennego;
- 2) zapewnianie rozwiązań przestrzennych, ułatwiających przemieszczanie się pieszych i rowerzystów;
- 3) dążenie do planowania i lokalizowania nowej zabudowy:
 - a) na obszarach o w pełni wykształconej zwartej strukturze funkcjonalno-przestrzennej, w granicach jednostki osadniczej w rozumieniu art. 2 pkt 1 ustawy z dnia 29 sierpnia 2003 r. o urzędowych nazwach miejscowości i obiektów fizjograficznych (Dz. U. z 2019 r. poz. 1443), w szczególności poprzez uzupełnianie istniejącej zabudowy,
 - b) na terenach położonych na obszarach innych niż wymienione wyżej, wyłącznie w sytuacji braku dostatecznej ilości terenów przeznaczonych pod dany rodzaj zabudowy położonych na obszarach, o których mowa w lit. a., przy czym w pierwszej kolejności na obszarach w najwyższym stopniu przygotowanych do zabudowy, przez co rozumie się obszary charakteryzujące się najlepszym dostępem do sieci komunikacyjnej oraz najlepszym stopniem wyposażenia w sieci wodociągowe, kanalizacyjne, elektroenergetyczne, gazowe, ciepłownicze oraz sieci i urządzenia telekomunikacyjne, adekwatnych dla nowej, planowanej zabudowy.

W art. 1 ust. 2 ustawy o planowaniu i zagospodarowaniu przestrzennym zostały wymienione konkretne wartości, które ustawodawca nakazuje respektować i chronić podczas planowania przestrzennego zagospodarowania terenów, a zwłaszcza przy stanowieniu aktów planowania przestrzennego, w tym szczególnie przy stanowieniu planu miejscowego.

W punkcie 1 Ustawodawca zawarł konieczność uwzględnienia wymagań ładu przestrzennego, w tym urbanistyki i architektury. Pojęcie ładu przestrzennego, zostało zdefiniowane w art. 2 pkt 1 ustawy o planowaniu i zagospodarowaniu przestrzennym. Zgodnie z tą definicją, przez ład przestrzenny należy rozumieć takie ukształtowanie przestrzeni, które tworzy harmonijną całość oraz uwzględnia w uporządkowanych relacjach

MA 

wszelkie uwarunkowania i wymagania funkcjonalne, społeczno-gospodarcze, środowiskowe, kulturowe oraz kompozycyjno-estetyczne. Natomiast do wymagań architektury należy zaliczyć normy techniczno-budowlane przewidziane w przepisach z zakresu Prawa budowlanego.

Wymagania te zostały uwzględnione w sporządzonym miejscowym planie zagospodarowania przestrzennego.

Drugi punkt odnosi się do uwzględnienia walorów architektonicznych i krajobrazowych. Wykładni pojęcia walorów krajobrazowych można doszukiwać się w przepisach ustawy o ochronie przyrody, gdzie zostało zdefiniowane pojęcie „ochrona krajobrazowa”. Ponadto w tej ustawie zostały wymienione prawne formy ochrony walorów krajobrazowych.

W planie wprowadzono również przepisy ograniczające dopuszczalną wysokość zabudowy, która nie powinna przekraczać 6 m, z wyjątkiem infrastruktury technicznej z zakresu łączności publicznej.

Punkt 3 odnosi się do uwzględnienia wymagań ochrony środowiska, w tym gospodarowania wodami i ochrony gruntów rolnych i leśnych.

W przygotowanym projekcie planu znajdują się przepisy korzystne dla ochrony wód. Do najważniejszych należą mówiące o konieczności podłączenia się do sieci wodociągowej i kanalizacyjnej oraz nakaz odprowadzenia wód opadowych i roztopowych – do kanalizacji deszczowej, powierzchniowo na teren biologicznie czynny działki lub do studni chłonnych, ewentualnie zbiorników powierzchniowych lub podziemnych po ich podczyszczeniu w zakresie wymaganym przepisami odrębnymi.

Punkt 4 dotyczy ochrony dziedzictwa kulturowego i zabytków oraz dóbr kultury współczesnej, która jest regulowana przepisami zawartymi w ustawie o ochronie zabytków i opiece nad zabytkami. Pojęcie zabytku zostało zdefiniowane jako nieruchomość lub rzecz ruchomą, ich części lub zespoły, będące dziełem człowieka lub związane z jego działalnością i stanowiące świadectwo minionej epoki bądź zdarzenia, których zachowanie leży w interesie społecznym ze względu na posiadaną wartość historyczną, artystyczną lub naukową.

Teren objęty planem miejscowym znajduje się poza obszarami ochrony dziedzictwa kulturowego i zabytków oraz dóbr kultury współczesnej, która jest regulowana przepisami zawartymi w ustawie o ochronie zabytków i opiece nad zabytkami.

Punkt 5 odnosi się do uwzględnienia wymagań ochrony zdrowia oraz bezpieczeństwa ludzi i mienia, a także potrzeb osób ze szczególnymi potrzebami, o których mowa w ustawie z dnia 19 lipca 2019 r. o zapewnieniu dostępności osobom ze szczególnymi potrzebami (Dz. U. poz. 1696). Aspekty ochrony zdrowia w planowaniu przestrzennym regulowane są na podstawie art. 9 ust. 2 ustawy z dnia 30 sierpnia 1991 r. o zakładach opieki zdrowotnej oraz na podstawie Rozporządzenia Ministra Zdrowia i Opieki Społecznej w sprawie wymagań jakim powinny odpowiadać pod względem fachowym i sanitarnym pomieszczenia i urządzenia zakładu opieki zdrowotnej. Natomiast aspekty bezpieczeństwa ludzi i mienia w planowaniu przestrzennym regulowane są zapisami ustawy Prawo budowlane.

Wymagania ochrony zdrowia oraz bezpieczeństwa ludzi i mienia zostały uwzględnione w szczególności poprzez ustalenia dotyczące ochrony środowiska.

W projekcie planu uwzględniono wymagania wynikające z przepisów odrębnych, w tym z ustawy z dnia 28 lipca 2005 r. o lecznictwie uzdrowiskowym, uzdrowiskach i obszarach ochrony uzdrowiskowej oraz o gminach uzdrowiskowych (Dz. U. z 2021 r. poz. 1301) oraz z obowiązującego Statutu Uzdrawiska Konstancin-Jeziorna zatwierdzonego Uchwałą Nr 244/V/17/2008 Rady Miejskiej Konstancin-Jeziorna z dnia 8 września 2008 r. (Dz. Urz. Woj. Maz. z 2013 r. poz. 5696 z późn. zm.). Zgodnie ze statutem uzdrawiska teren objęty projektem planu położony jest w strefie B ochrony uzdrowiskowej, w której procentowy udział terenów biologicznie czynnych wynosi nie mniej niż 55 % powierzchni strefy, w której zabrania się m.in. prowadzenia robót melioracyjnych i innych działań powodujących niekorzystną zmianę istniejących stosunków wodnych oraz prowadzenia działań mających negatywny wpływ na fizjografię uzdrawiska i jego układ urbanistyczny lub właściwości lecznicze klimatu.

Ponadto wskazano, że cały obszar objęty planem położony jest w obszarze głównych zbiorników wód podziemnych nr 222 „Dolina Środkowej Wisły – Warszawa – Puławy”, nr 215 „Subniecka Warszawska” oraz nr 215 A „Subniecka Warszawska – część centralna”.

Oprócz ww. pozytywnych aspektów wprowadzenia w życie przepisów planu należy dodać, że wzrost hałasu i zanieczyszczeń powietrza będzie następstwem rozwoju komunikacyjnego, co w ograniczonym stopniu, niekorzystnie wpłynie na ludzi.

Punkt 6 – Jeżeli chodzi o walory ekonomiczne przestrzeni to należy stwierdzić, że pojęcie to jest niedookreślone. W aspekcie rozstrzygnięć planistycznych – przeznaczenie oraz zasady zagospodarowania powinny być ukierunkowane na osiągnięcie celu, jakim jest optymalne wykorzystanie danego terenu.

Zgodnie z obowiązującym Studium uwarunkowań i kierunków zagospodarowania przestrzennego miasta i gminy Konstancin-Jeziorna funkcją wiodącą w rozwoju przestrzennym i gospodarczym gminy jest funkcja uzdrowiskowa wraz z towarzyszącymi jej funkcjami: usługową, w tym związaną z obsługą turystyki i rekreacji, mieszkaniową, rolniczą i produkcyjną. Wprowadzone przeznaczenie przyczyni się do optymalnego wykorzystania istniejących zasobów.

W punkcie 7 Ustawodawca zobowiązał organ sporządzający plan do uwzględnienia prawa własności. Obowiązek uwzględnienia powyższej zasady wynika z regulacji konstytucyjnych, w szczególności z art. 21 Konstytucji, gwarantującego ochronę własności. Przygotowany miejscowy plan zagospodarowania przestrzennego dla miasta Konstancin-Jeziorna – rejon ul. Świetlicowej został sporządzony w sposób uwzględniający ideę zagospodarowania terenu należącego do Gminy pod cele publiczne, służące mieszkańcom, do czasu realizacji przeznaczenia docelowego jakim jest budowa drogi głównej ruchu przyspieszonego KDGP i obsługującego tę drogę układu komunikacyjnego.

W punkcie 8 ustawodawca umieścił potrzebę uwzględnienia wymagań obronności i bezpieczeństwa państwa. Aspekty te w planowaniu przestrzennym są regulowane przepisami

ustawy Prawo budowlane oraz rozporządzeniem w sprawie warunków technicznych, jakim powinny odpowiadać budynki służące bezpieczeństwu lub obronności i bezpieczeństwa państwa.

Potrzeba ochrony interesu publicznego w planowaniu przestrzennym została określona w kolejnym punkcie.

Punkt 10 odnosi się do uwzględnienia potrzeb w zakresie rozwoju infrastruktury technicznej, w szczególności sieci szerokopasmowych.

W zakresie rozwoju infrastruktury technicznej, w szczególności sieci szerokopasmowych, miejscowy plan zagospodarowania przestrzennego ustala:

- możliwość realizacji infrastruktury technicznej na całym terenie objętym planem;
- zaopatrzenie w wodę – z gminnej sieci wodociągowej;
- odprowadzenie ścieków – do gminnej sieci kanalizacji sanitarnej;
- zaopatrzenie w gaz i ciepło – z sieci gazowej;
- zaopatrzenie w energię elektryczną z sieci średniego i niskiego napięcia;
- możliwość realizacji infrastruktury technicznej z zakresu łączności publicznej na całym obszarze objętym planem, z uwzględnieniem przepisów odrębnych dotyczących w szczególności ochrony środowiska i ochrony przyrody;
- w zakresie gospodarki odpadami ustala się nakaz zapewnienia warunków do prawidłowego postępowania z odpadami komunalnymi, w szczególności do segregowania i magazynowania odpadów komunalnych powstałych na terenie nieruchomości przed ich transportem do miejsc odzysku lub unieszkodliwienia.

Punkt 11 odnosi się do zapewnienia udziału społeczeństwa w pracach nad miejscowym planem zagospodarowania przestrzennego, w tym przy użyciu środków komunikacji elektronicznej.

W procesie sporządzania miejscowego planu zagospodarowania przestrzennego znaczącą rolę odgrywają prawne gwarancje udziału społeczeństwa. Poprzez wyrażenie swojego stanowiska zainteresowani umożliwiają władzom gminy zidentyfikowanie istotnych interesów indywidualnych, które powinny być uwzględnione w tworzeniu polityki przestrzennej gminy, jak również prawa miejscowego. Udostępnianie informacji o środowisku, w tym procedura składania uwag i wniosków odbywa się dwutorowo, na gruncie ustawy o planowaniu i zagospodarowaniu przestrzennym oraz ustawy o udostępnianiu informacji o środowisku.

Udział społeczności w planowaniu ładu przestrzennego jest zgodny z ustawą z dnia 27 marca 2003 r. o planowaniu i zagospodarowaniu przestrzennym i odbywa się w trakcie sporządzenia miejscowego planu zagospodarowania przestrzennego przez:

- składanie wniosków do projektu planu miejscowego – art. 17 pkt 1 ustawy z dnia 27 marca 2003 r. o planowaniu i zagospodarowaniu przestrzennym;

- uczestniczenie w dyskusji publicznej nad rozwiązaniami przyjętymi w projekcie planu miejscowego – art. 17 pkt 9 ustawy z dnia 27 marca 2003 r. o planowaniu i zagospodarowaniu przestrzennym;
- zgłaszanie uwag do projektu planu miejscowego wyłożonego do publicznego wglądu – art. 18 ustawy z dnia 27 marca 2003 r. o planowaniu i zagospodarowaniu przestrzennym.

W przypadku rozpoczęcia sporządzenia miejscowego planu zagospodarowania przestrzennego każdorazowo organ ma obowiązek powiadomienia mieszkańców – poprzez ogłoszenie w prasie oraz obwieszczenie. Organ sporządzający plan jest również zobowiązany do określenia formy, miejsca i terminu składania wniosków dotyczących planu miejscowego.

Wnioski w sprawie planu miejscowego mogą także składać organy administracji publicznej, w tym opiniujące i uzgadniające projekt planu.

Kolejnym krokiem, uwzględniającym partycypację społeczną jest publiczna dyskusja nad rozwiązaniami przyjętymi w projekcie planu miejscowego. Dyskusja publiczna ma miejsce w trakcie wyłożenia projektu planu do publicznego wglądu i jest ogólnie dostępna oraz każdy może podczas niej zabrać głos. Przeprowadzona dyskusja publiczna musi być udokumentowana w formie protokołu, zgodnie z określonym wzorem.


Ponadto organ sporządzający plan wyznacza termin nie krótszy niż 14 dni od dnia zakończenia okresu wyłożenia, w którym każdy może zgłosić uwagi do projektu planu miejscowego, bez konieczności wykazywania istnienia lub naruszenia własnego interesu prawnego.

Uwagi do planu miejscowego mogą być zgłoszone w formie papierowej lub w postaci elektronicznej.

W opracowanym projekcie planu zapewniony został udział społeczeństwa na zasadach określonych w ustawie z dnia 3 października 2008 r. o udostępnieniu informacji o środowisku i jego ochronie, udziale społeczeństwa w ochronie środowiska oraz o ocenach oddziaływania na środowisko oraz ww. ustawie o planowaniu i zagospodarowaniu przestrzennym.

Zgodnie z obwieszczeniem i ogłoszeniem z dnia 21.09.2016 r. o przystąpieniu do sporządzenia miejscowego planu zagospodarowania przestrzennego dla miasta Konstancin-Jeziorna – rejon ul. Świetlicowej umożliwiono składanie wniosków do planu w terminie do dnia 28 października 2016 r.

Następnie, przygotowane zostało obwieszczenie i ogłoszenie o wyłożeniu projektu planu do publicznego wglądu, w którym ustalono termin tego wyłożenia – od 02.05.2022 r. do 23.05.2022 r.. Zostały one opublikowane w prasie miejscowej, w Biuletynie Informacji Publicznej oraz na tablicy ogłoszeń Urzędu Miasta i Gminy Konstancin-Jeziorna. Wyznaczony został również termin dyskusji publicznej – 10.05.2022 r.. W trakcie wyłożenia do publicznego wglądu projekt miejscowego planu zagospodarowania przestrzennego zostanie udostępniony w postaci elektronicznej na stronie internetowej urzędu

WMA 

<http://bip.konstancinjeziorna.pl/> oraz w Systemie Informacji Przestrzennej
<http://gsip.konstancinjeziorna.pl/>.

Przy przygotowaniu projektu miejscowego planu zagospodarowania przestrzennego dla miasta Konstancin-Jeziorna – rejon ul. Świetlicowej zachowano jawność i przejrzystość procedury planistycznej.

W planowaniu i zagospodarowaniu przestrzennym uwzględnia się również potrzebę zapewnienia odpowiedniej ilości i jakości wody, do celów zaopatrzenia ludności.

Obszar opracowania jest zasilany z sieci miejskiej wodociągowej. Ponadto ustalając przeznaczenie terenu lub określając potencjalny sposób zagospodarowania i korzystania z terenu, organ waży interes publiczny i interesy prywatne, w tym zgłaszane w postaci wniosków i uwag, zmierzające do ochrony istniejącego stanu zagospodarowania terenu, jak i zmian w zakresie jego zagospodarowania, a także analizy ekonomiczne, środowiskowe i społeczne.

W przygotowanym projekcie planu uwzględniono interes publiczny i interesy prywatne, a także analizy ekonomiczne, środowiskowe i społeczne. Do przygotowanego projektu miejscowego planu zagospodarowania przestrzennego sporządzono prognozę oddziaływania na środowisko oraz prognozę skutków finansowych. Ze względu na ustalone w planie przeznaczenie nie przewiduje się w granicach planu wzrostu liczby ludności. Przewidywana funkcja terenu będzie prowadziła do czasowego wzrostu liczby osób przebywających w tym terenie (targowisko).

Jednocześnie należy uznać, że przedmiotowy teren położony jest w granicach jednostki osadniczej, gdzie została wykształcona struktura funkcjonalno-przestrzenna. Obszar objęty sporządzeniem planu miejscowego obejmuje ok. 2,4 ha. Teren znajduje się bezpośrednio przy boczniczy kolejowej i drodze wojewódzkiej nr 724 – ul. Warszawskiej,

Obszar jest wyposażony w sieć wodociągową, w drodze dojazdowej – ul. Świetlicowej, - znajduje się sieć kanalizacyjną, elektroenergetyczną, gazowa oraz sieć i urządzenia telekomunikacyjne.

2. Zgodność z wynikami analizy, o której mowa w art. 32 ust. 1 ustawy o planowaniu i zagospodarowaniu przestrzennym

W dniu 10 października 2018 r. Rada Miejska Konstancin-Jeziorna podjęła Uchwałę Nr 890/VII/49/2018 w sprawie oceny aktualności Studium uwarunkowań i kierunków zagospodarowania przestrzennego oraz planów miejscowych w Gminie Konstancin-Jeziorna. Dla terenu, objętego granicami projektu miejscowego planu zagospodarowania przestrzennego dla miasta Konstancin-Jeziorna – rejon ul. Świetlicowej obowiązuje aktualnie miejscowy plan zagospodarowania przestrzennego centrum miasta Konstancin-Jeziorna – etap I, zatwierdzony uchwałą nr 99/VI/12/2011 Rady Miejskiej Konstancin-Jeziorna z dnia 29 czerwca 2011 r. w sprawie miejscowego planu zagospodarowania przestrzennego centrum miasta Konstancin-Jeziorna (Dz. Urz. Woj. Maz. Nr 181 z 2011 r. poz. 558).

Przystąpienie do sporządzenia miejscowego planu dla miasta Konstancin-Jeziorna – rejon ul. Świetlicowej, nastąpiło z uwagi na fakt, że do czasu realizacji drogi głównej ruchu

przyspieszonego KDGP oraz układu komunikacyjnego obsługującego tę drogę, działki będące własnością Gminy mogą zostać przeznaczone na cele publiczne i służyć mieszkańcom. Przeznaczenie części tego terenu pod usługi publiczne (do czasu realizacji drogi KDGP) wymaga niezbędnych zmian zapisów przeznaczenia tego terenu w dotychczasowym obowiązującym planie miejscowym.

3. Wpływ na finanse publiczne, w tym budżet gminy

Wpływ na finanse publiczne, w tym na budżet gminy został określony w prognozie skutków finansowych uchwalenia miejscowego planu zagospodarowania przestrzennego, sporządzonej w oparciu o przepisy ustawy z dnia 27 marca 2003 r. o planowaniu i zagospodarowaniu przestrzennym oraz rozporządzenia Ministra Infrastruktury z dnia 26 sierpnia 2003 r. w sprawie wymaganego zakresu projektu miejscowego planu zagospodarowania przestrzennego.


Prognoza skutków finansowych nie ma charakteru normatywnego i zawiera jedynie informacje o przewidywanych konsekwencjach finansowych uchwalenia planu miejscowego dotyczących dochodów i wydatków gminy.

Prognoza skutków finansowych zawiera w szczególności:

- a) prognozę wpływu ustaleń miejscowego planu zagospodarowania przestrzennego na dochody własne i wydatki gminy, w tym na wpływy z podatku od nieruchomości i inne dochody związane z obrotem nieruchomościami gminy oraz na opłaty i odszkodowania związane z uniemożliwieniem lub istotnym ograniczeniem korzystania z nieruchomości lub jej części w sposób dotychczasowy lub zgodny z dotychczasowym przeznaczeniem, a także z obniżeniem wartości nieruchomości;
- b) prognozę wpływu ustaleń miejscowego planu zagospodarowania przestrzennego na wydatki związane z realizacją inwestycji z zakresu infrastruktury technicznej, które należą do zadań własnych gminy;
- c) wnioski i zalecenia dotyczące przyjęcia proponowanych rozwiązań projektu planu miejscowego, wynikające z uwzględnienia ich skutków finansowych.

Dane zawarte w prognozie skutków finansowych mają charakter szacunkowy i służą wyłącznie do ustalenia orientacyjnych prawdopodobnych konsekwencji finansowych związanych z obowiązywaniem miejscowego planu zagospodarowania przestrzennego. Dane i stawki zawarte w prognozie przyjęto orientacyjnie i mogą one podlegać weryfikacji w czasie ze względu na takie czynniki jak poziom inflacji, zmiany koniunktury gospodarczej czy inne zewnętrzne uwarunkowania niezależne od samorządu terytorialnego. Do skutków finansowych przedmiotowego planu zalicza się dochody z opłaty z tytułu wzrostu wartości nieruchomości;

Sposób realizacji zapisanych w planie, inwestycji z zakresu infrastruktury technicznej, które należą do zadań własnych gminy, oraz zasady ich finansowania określa załącznik nr 3 do uchwały.

MA 

Realizacja inwestycji przebiegać będzie zgodnie z obowiązującymi przepisami w tym m.in. ustawą prawo budowlane, ustawą o zbiorowym zaopatrzeniu w wodę i zbiorowym odprowadzaniu ścieków, ustawą Prawo ochrony środowiska, ustawą o zamówieniach publicznych oraz ustawą o finansach publicznych. Sposób realizacji inwestycji określonych w § 1 ust. 2 może ulegać modyfikacji wraz z dokonującym się postępowaniem techniczno-technologicznym, zgodnie z zasadą stosowania najlepszej dostępnej techniki określonej w art. 3 pkt 10 ustawy z dnia 27 kwietnia 2001 r. Prawo ochrony środowiska, o ile nie stanowi to naruszenia przepisów planu.

Projekt miejscowego planu zagospodarowania przestrzennego dla miasta Konstancin-Jeziorna – rejon ul. Świetlicowej spełnia wymogi obowiązujących przepisów, w tym wymogi szczegółowo wymienione w niniejszym uzasadnieniu, a także z uwzględnieniem przepisów odrębnych (m. in. z zakresu ochrony środowiska).

Przedstawiony Radzie Miejskiej Konstancin-Jeziorna do uchwalenia projektu planu stwarza podstawę materialno-prawną do realizacji interesów prywatnych, zabezpieczając równocześnie ochronę i realizację celów publicznych.

Miejscowy plan zagospodarowania przestrzennego dla miasta Konstancin-Jeziorna – rejon ul. Świetlicowej po uchwaleniu będzie stanowił podstawę formalną i merytoryczną do wydawania decyzji o pozwoleniach na budowę i innych decyzji administracyjnych.