

UCHWAŁA NR 485/VIII/36/2022
RADY MIEJSKIEJ KONSTANCIN-JEZIORNA

z dnia 23 lutego 2022 r.

**w sprawie miejscowego planu zagospodarowania przestrzennego dla działki o nr ew.
40 z obrębu 03-04 położonej w Konstancinie-Jeziornie**

Na podstawie art. 18 ust. 2 pkt 5 ustawy z dnia 8 marca 1990 r. o samorządzie gminnym (Dz. U. z 2021 r., poz. 1372) oraz art. 20 ust. 1 ustawy z dnia 27 marca 2003 r. o planowaniu i zagospodarowaniu przestrzennym (Dz. U. z 2021 r., poz. 741 z późn. zm.), w związku z Uchwałą Nr 291/VIII/21/2020 Rady Miejskiej Konstancin-Jeziorna z dnia 28 października 2020 r. w sprawie przystąpienia do sporządzania miejscowego planu zagospodarowania przestrzennego dla działki o nr ew. 40 z obrębu 03-04 położonej w Konstancinie-Jeziornie stwierdzając, że niniejszy plan nie narusza ustaleń Studium uwarunkowań i kierunków zagospodarowania przestrzennego Miasta i Gminy Konstancin-Jeziorna, przyjętego Uchwałą Nr 97/III/17/99 Rady Miejskiej Konstancin-Jeziorna z dnia 27 grudnia 1999 r., Rada Miejska Konstancin-Jeziorna, uchwala, co następuje:

DZIAŁ I.

Przepisy ogólne.

Rozdział 1.

Zakres spraw regulowanych uchwałą.

§ 1. Uchwala się miejscowy plan zagospodarowania przestrzennego dla działki o nr ew. 40 z obrębu 03-04 położonej w Konstancinie-Jeziornie, zwany dalej „planem”, składający się z:

- 1) części tekstowej stanowiącej treść uchwały;
- 2) części graficznej, na którą składa się rysunek planu w skali 1:1000 - załącznik nr 1 do uchwały;
- 3) rozstrzygnięcia o sposobie realizacji, zapisanych w planie, inwestycji z zakresu infrastruktury technicznej, które należą do zadań własnych gminy oraz zasadach ich finansowania - załącznik nr 2 do uchwały;
- 4) danych przestrzennych - załącznik nr 3 do uchwały.

§ 2. 1. Planem obejmuje się działkę o nr ew. 40 z obrębu 03-04 w Konstancinie-Jeziornie.

2. Granicę obszaru objętego planem oznaczono na rysunku planu.

§ 3. 1. Ustala się:

- 1) przeznaczenie terenu oraz linie rozgraniczające terenu o różnym przeznaczeniu lub różnych zasadach zagospodarowania;
- 2) zasady ochrony i kształtowania ładu przestrzennego;
- 3) zasady ochrony środowiska, przyrody i krajobrazu;
- 4) zasady kształtowania krajobrazu;
- 5) zasady kształtowania zabudowy oraz wskaźniki zagospodarowania terenu, maksymalną i minimalną intensywność zabudowy, minimalny udział procentowy powierzchni biologicznie czynnej w odniesieniu do powierzchni działki budowlanej, maksymalną wysokość zabudowy, minimalną liczbę miejsc do parkowania w tym miejsca przeznaczone na parkowanie pojazdów zaopatrzonych w kartę parkingową i sposób ich realizacji oraz linie zabudowy i gabaryty obiektów;

- 6) granice i sposoby zagospodarowania terenów lub obiektów podlegających ochronie, ustalonych na podstawie odrębnych przepisów;
- 7) szczegółowe zasady i warunki scalania i podziału nieruchomości objętych planem miejscowym;
- 8) zasady modernizacji, rozbudowy i budowy systemów komunikacji i infrastruktury technicznej;
- 9) sposób i termin tymczasowego zagospodarowania, urządzania i użytkowania terenów;
- 10) stawkę procentową, na podstawie których ustala się opłatę związaną ze wzrostem wartości nieruchomości;
- 11) kolorystykę obiektów budowlanych oraz pokrycie dachów;
- 12) minimalną powierzchnię nowo wydzielanych działek budowlanych.

2. Z powodu braku okoliczności faktycznie uzasadniających dokonanie takich ustaleń nie ustala się:

- 1) granic i sposobu zagospodarowania obszarów szczególnego zagrożenia powodzią, obszarów osuwania się mas ziemnych, krajobrazów priorytetowych określonych w audycie krajobrazowym oraz w planach zagospodarowania przestrzennego województwa;
- 2) wymagań wynikających z potrzeb kształtowania przestrzeni publicznych;
- 3) szczególnych warunków zagospodarowania terenów oraz ograniczeń w ich użytkowaniu, w tym zakazu zabudowy;
- 4) zasad ochrony dziedzictwa kulturowego i zabytków, w tym krajobrazów kulturowych i dóbr kultury współczesnej.

§ 4. Następujące oznaczenia graficzne na rysunku planu są ustaleniami planu:

- 1) granica obszaru objętego planem miejscowym;
- 2) linie rozgraniczające tereny o różnym przeznaczeniu lub różnych zasadach zagospodarowania;
- 3) linia zabudowy nieprzekraczalna;
- 4) wymiarowanie odległości (w metrach);
- 5) przeznaczenie terenu oznaczone symbolem literowym.

§ 5. Dla terenu obowiązują łącznie ustalenia ogólne zawarte w Dziale I i Dziale III uchwały oraz odpowiednie ustalenia szczegółowe zawarte w Dziale II uchwały.

Rozdział 2.

Objaśnienie użytych w uchwale określeń.

§ 6. W rozumieniu niniejszej uchwały:

- 1) **linia rozgraniczająca** – oznacza linię, ustalona na rysunku planu, wyznaczającą granicę pomiędzy terenami o różnym przeznaczeniu lub o różnych zasadach zagospodarowania;
- 2) **linia zabudowy nieprzekraczalna** – oznacza linię, ograniczającą obszar, poza którym zakazuje się lokalizacji budynków;
- 3) **powierzchnia biologicznie czynna** - oznacza teren biologicznie czynny, o którym mowa w przepisach odrębnych z zakresu prawa budowlanego;
- 4) **uciążliwość dla środowiska** – oznacza przekroczenie standardów jakości środowiska określonych w przepisach odrębnych dotyczących ochrony środowiska w szczególności poprzez emisję substancji lub energii.

Rozdział 3. Przeznaczenie terenu.

§ 7. Ustala się przeznaczenie terenu wyznaczone liniami rozgraniczającymi i oznaczone symbolem literowym - teren zabudowy mieszkaniowej jednorodzinnej, oznaczony na rysunku planu symbolem MN.

Rozdział 4. Ochrona i kształtowanie ład przestrzennego. Zasady kształtowania zabudowy.

§ 8. 1. Ustala się powierzchnię nowo wydzielanej działki budowlanej zgodnie z ustaleniami szczegółowymi dla terenu.

2. Przepisów ust. 1 nie stosuje się w przypadku wydzielania działki, na której będzie zlokalizowany obiekt infrastruktury technicznej.

§ 9. Ustala się linie zabudowy nieprzekraczalne oznaczone i zwymiarowane na rysunku planu.

2. Dopuszcza się zlokalizowanie obiektów do czasowego gromadzenia odpadów i obiektów dozoru posesji pomiędzy linią rozgraniczającą teren a wyznaczoną wzdłuż niej linią zabudowy nieprzekraczalną.

Rozdział 5. Ochrona środowiska, przyrody i krajobrazu. Zasady kształtowania krajobrazu.

§ 10. 1. Cały obszar objęty planem położony jest w strefie urbanistycznej Warszawskiego Obszaru Chronionego Krajobrazu.

2. Dla terenu wymienionego w ust. 1 obowiązują zakazy, nakazy i ograniczenia wynikające z przepisów odrębnych dotyczących Warszawskiego Obszaru Chronionego Krajobrazu.

§ 11. 1. Zakazuje się lokalizacji przedsięwzięć mogących znacząco oddziaływać na środowisko z wyłączeniem obiektów infrastruktury technicznej oraz wylesień mających na celu zmianę sposobu użytkowania terenu.

3. Zakazuje się gromadzenia i składowania na powierzchni gleb niebezpiecznych substancji chemicznych lub materiałów i odpadów niebezpiecznych dla zdrowia.

§ 12. W zakresie dopuszczalnych poziomów hałasu w środowisku ustala się, że teren MN należy traktować jako tereny zabudowy mieszkaniowej jednorodzinnej.

Rozdział 6. Tereny i obiekty podlegające ochronie, ustalone na podstawie odrębnych przepisów.

§ 13. 1. Cały obszar objęty planem położony jest w strefie „C ochrony uzdrowskiej uzdrowiska Konstancin-Jeziorna.

2. Dla obszaru wymienionego w ust. 1 obowiązują zakazy, nakazy i ograniczenia ustanowione w statucie uzdrowiska oraz wynikające z przepisów odrębnych dotyczących uzdrowisk i lecznictwa uzdrowskiego, w szczególności z art. 38 a ust. 3 ustawy z dnia 28 lipca 2005r. o lecznictwie uzdrowskim, uzdrowskach i obszarach ochrony uzdrowskiej oraz gminach uzdrowskich.

§ 14. 1. Cały obszar objęty planem znajduje się w granicach strefy ograniczającej wysokość zabudowy i obiektów naturalnych w rejonie lotniska Chopina w Warszawie.

2. W odniesieniu do obszaru, o którym mowa w ust. 1 obowiązują przepisy odrębne dotyczące warunków jakie powinny spełniać obiekty budowlane oraz naturalne w otoczeniu lotniska Chopina, w tym nakazy, zakazy i ograniczenia określone w dokumentacji rejestracyjnej lotniska, w szczególności zakaz lokalizacji obiektów budowlanych o wysokości większej niż 254,5 m.n.p.m.

§ 15. 1. Cały obszar objęty planem położony jest w obszarze głównych zbiorników wód podziemnych nr 215 „Subniecka Warszawska” i nr 215 A „Subniecka Warszawska – część centralna”.

2. W celu ochrony obszarów, o których mowa w ust. 1 nakazuje się:

- 1) prowadzenie wszelkich inwestycji w sposób zapobiegający zanieczyszczeniu wód podziemnych;
- 2) przestrzeganie zasad zagospodarowania określonych w przepisach odrębnych dotyczących ochrony wód podziemnych.

Rozdział 7.

Szczegółowe zasady i warunki scalania i podziału nieruchomości.

§ 16. 1. Ustala się zasady i warunki scalania i podziału nieruchomości:

- 1) powierzchnia działek - nie mniej niż 1000m²;
- 2) szerokość frontu działek – nie mniej niż 20m;
- 3) kąt położenia granic działek w stosunku do pasa drogowego – 90°.

2. Na terenie objętym planem nie przewiduje się przeprowadzenia scalenia i podziału nieruchomości w trybie określonym w art. 22 ustawy o planowaniu i zagospodarowaniu przestrzennym.

Rozdział 8.

Zasady modernizacji, rozbudowy i budowy systemu komunikacji.

§ 17. Ustala się następujące zasady dotyczące kształtowania systemu komunikacji:

- 1) powiązania komunikacyjne terenu objętego planem z układem zewnętrznym z istniejących dróg znajdujących się poza granicami obszaru objętego planem miejscowym;
- 2) nakaz zaspokojenia potrzeb parkingowych na terenie działki objętej inwestycją według następujących wskaźników:
 - a) dla zabudowy mieszkaniowej – nie mniej niż 2 miejsca do parkowania na lokal mieszkalny,
 - b) w przypadku lokalizowania funkcji usługowej realizowanej w ramach budynku mieszkalnego – nie mniej niż 1 miejsce na lokal usługowy,
 - c) w przypadku lokalizowania funkcji usługowej, o której mowa w lit b należy przewidzieć nie mniej niż 1 miejsce przeznaczone na parkowanie pojazdów zaopatrzonych w kartę parkingową,
 - d) w przypadku lokalizowania funkcji usługowej, o której mowa w lit b należy przewidzieć miejsca postojowe dla rowerów, w dostosowaniu do potrzeb nie mniej jednak niż 2 miejsca,
 - e) dla zabudowy o funkcji mieszanej (mieszkaniowo-usługowej) miejsca do parkowania należy obliczyć oddzielnie dla każdej funkcji.

Rozdział 9.

Zasady modernizacji, rozbudowy i budowy infrastruktury technicznej.

§ 18. 1. Dopuszcza się lokalizowanie sieci infrastruktury technicznej w pasie terenu pomiędzy linią rozgraniczającą terenu MN i nieprzekraczalną linią zabudowy oznaczoną na rysunku planu, z wyjątkiem sytuacji o której mowa w ust. 6.

2. W odniesieniu do infrastruktury technicznej z zakresu wodociągów ustala się:

- 1) zaopatrzenie w wodę z gminnej sieci wodociągowej;
- 2) przekrój sieci wodociągowej - nie mniej niż $\varnothing 32$.

3. W odniesieniu do infrastruktury technicznej z zakresu kanalizacji sanitarnej oraz gospodarki wodami roztopowymi i opadowymi ustala się:

- 1) odprowadzenie ścieków sanitarnych - do gminnej sieci kanalizacji sanitarnej;

- 2) przekrój sieci kanalizacyjnej - nie mniej niż $\varnothing 40$;
- 3) nakaz odprowadzenia wód opadowych i roztopowych na terenie MN powierzchniowo na teren biologicznie czynny działki lub do studni chłonnych, ewentualnie zbiorników powierzchniowych lub podziemnych po ich podczyszczeniu w zakresie wymaganym przepisami odrębnymi.

4. W odniesieniu do infrastruktury technicznej z zakresu elektroenergetyki ustala się:

- 1) zaopatrzenie w energię elektryczną z istniejących i projektowanych sieci elektroenergetycznych 0,4kV i 15kV;
- 2) możliwość korzystania z indywidualnych źródeł energii elektrycznej, odpowiadających przepisom odrębnym dotyczącym gospodarki energetycznej i ochrony środowiska, w tym w szczególności ze źródeł odnawialnych, z zastrzeżeniem ust. 7.

5. W odniesieniu do infrastruktury technicznej z zakresu gazownictwa i zaopatrzenia w ciepło ustala się:

- 1) zaopatrzenie w gaz - z sieci gazowej;
- 2) przekrój sieci gazowej - nie mniej niż $\varnothing 32$;
- 3) możliwość korzystania z indywidualnych źródeł ciepła odpowiadających przepisom odrębnym dotyczącym gospodarki energetycznej i ochrony środowiska, z preferencją dla wykorzystania źródeł energii odnawialnej, z zastrzeżeniem ust. 7.

6. Możliwość realizacji infrastruktury technicznej z zakresu łączności publicznej na całym obszarze objętym planem, z uwzględnieniem przepisów odrębnych dotyczących w szczególności ochrony środowiska, ochrony przyrody oraz ochrony zabytków.

7. Zakazuje się lokalizacji urządzeń wytwarzających energię z odnawialnych źródeł energii wykorzystujących energię wiatru.

8. W zakresie gospodarki odpadami ustala się nakaz zapewnienia na każdej działce budowlanej warunków do prawidłowego postępowania z odpadami komunalnymi, w szczególności do segregowania i magazynowania odpadów komunalnych powstałych na terenie nieruchomości przed ich transportem do miejsc odzysku lub unieszkodliwienia.

Rozdział 10.

Sposób i termin tymczasowego zagospodarowania, urządzania i użytkowania terenów.

§ 19. Zakazuje się tymczasowego zagospodarowania, urządzania i użytkowania terenów, w tym również lokalizowania tymczasowych obiektów budowlanych.

Rozdział 11.

Stawka procentowa, na podstawie której ustala się opłatę związaną ze wzrostem wartości nieruchomości.

§ 20. Ustala się stawkę procentową, na podstawie której ustala się opłatę od wzrostu wartości nieruchomości spowodowanego uchwaleniem planu, w wysokości 20%.

DZIAŁ II.

Przepisy szczegółowe.

§ 21. Dla terenu, oznaczonego na rysunku planu symbolem MN ustala się:

- 1) przeznaczenie terenu:
 - a) zabudowa mieszkaniowa jednorodzinna wolnostojąca,
 - b) zieleni urządzonej,
 - c) budynki garażowe oraz budynki gospodarcze,

- d) miejsca do parkowania.
- 2) zasady kształtowania zabudowy oraz wskaźniki zagospodarowania terenu:
- a) powierzchnia nowo wydzielanych działek budowlanych - nie mniej niż 1000m²,
 - b) wysokość zabudowy:
 - nie więcej niż 12 m dla zabudowy mieszkaniowej jednorodzinnej,
 - nie więcej niż 7 m dla zabudowy gospodarczej i garażowej,
 - c) ustalenia dotyczące wysokości zabudowy, o których mowa w lit b nie dotyczą inwestycji celu publicznego z zakresu łączności publicznej,
 - d) udział powierzchni biologicznie czynnej w odniesieniu do powierzchni działki budowlanej – nie mniej niż 85%,
 - e) intensywność zabudowy – nie mniej niż 0,01 i nie więcej niż 0,4,
 - f) na jednej działce budowlanej możliwość realizacji jednego budynku mieszkalnego jednorodzinnego oraz jednego budynku gospodarczego lub garażowego,
 - g) geometria dachu: dachy dwuspadowe oraz wielospadowe o symetrycznym układzie połączeń głównych i nachyleniu w zakresie: 25° – 45°, dopuszcza się możliwość realizacji dachów płaskich,
 - h) zakaz sprowadzania połączeń dachowych do poziomego terenu,
 - i) materiały i kolorystyka elewacji:
 - zakazuje się stosowania jaskrawych kolorów w płaszczyźnie elewacji,
 - zakazuje się stosowania okładzin z blachy falistej i fałdowej, odpadów szklanych oraz z tworzyw sztucznych typu siding,
 - j) kolorystyka dachów: grafit, szary, brązowy, zielony, kolor naturalnej cegły, przy czym zakazuje się stosowania jaskrawej kontrastowej kolorystyki dachów budynków, w szczególności wszelkich odcieni kolorów: niebieskiego, turkusowego, seledynowego, fioletowego, pomarańczowego, żółtego, różowego.

DZIAŁ III.

Przepisy końcowe.

§ 22. Na terenie objętym planem traci moc miejscowy plan zagospodarowania przestrzennego terenu Cegielni Chylickiej, zatwierdzony Uchwałą Nr 110/IV/8/2003 Rady Miejskiej Konstancin-Jeziorna z dnia 22 września 2003 r. w sprawie miejscowego planu zagospodarowania przestrzennego terenu Cegielni Chylickiej (Dz. Urz. Woj. Maz. z dnia 25 listopada 2003 r. , Nr 297, poz. 7860).

§ 23. Wykonanie uchwały powierza się Burmistrzowi Gminy Konstancin Jeziorna.


§ 24. Uchwała wchodzi w życie po upływie 14 dni od dnia ogłoszenia w Dzienniku Urzędowym Województwa Mazowieckiego.

Przewodnicząca Rady
Miejskiej

Agata Wilczek

Wyrys ze Studium uwarunkowań
i kierunków zagospodarowania przestrzennego
Miasta i Gminy Konstancin-Jeziorna, zatwierdzonego
Uchwałą Nr 97/III/17/99 Rady Miejskiej
Konstancin-Jeziorna z dnia 27 grudnia 1999 r.

Skala :10 000



granicę obszaru objętego planem miejscowym

OZNACZENIA ADMINISTRACYJNE

- GRANICE MIASTA
- GRANICE GMINY
- GRANICE SOLECTW

OCHRONY WARTOŚCI UZDROWISKOWYCH

- STREFA A I B (UL. B1) OCHRONY UZDROWISKA
- STREFA B OCHRONY UZDROWISKA
- STREFA C OCHRONY UZDROWISKA OBEJMUJĄCA SWYM ZABIEGIEM DALY OBRZĘB GMINY I CZĘŚĆ GMINY PIASECZYŃSKO

OCHRONY WARTOŚCI PRZYRODNICZYCH

- SZCZEGÓLNEJ OCHRONY EKOLOGICZNEJ WSKAZY WARSZAWSKIEGO OBSZARU CHRONIONEGO KRAJOBRAZU WOJEWÓDZKI
- CHŁUBKOWSKIEGO PARKU KRAJOBRAZOWEGO KOPR
- OTULINY CHŁUBKOWSKIEGO PARKU KRAJOBRAZOWEGO

OBSZARÓW OCHRONY KONSERWATORSKIEJ

- ZESPÓŁU BUDOWNI ANEGO W KONSTANCINIE I WSPANIEGO DO REJSTRU / OCHRONY WZROSTAJĄCYCH PARCELACJI, CHARAKTERU DZIAŁEK LEŚNO-OGRODOWYCH, TYPU ZABUDOWY WOLNOSTOJĄCEJ W ZIELEM WPISANY DO REJSTRU / OCHRONY HISTORYCZNEJ PARCELACJI LETNISKOWEJ / PROJEKTY
- POCHRONY ZESPÓŁU MIESZKAŁO - FABRYCZNEGO BAWNIE MROŃSKIEJ FABRYKI PAPIERU I PROJEKTY
- POCHRONY UKŁADU PRZESTRZENNEGO WSI LEG. SŁOWCZYŃ TURKOWICE / PROJEKTY
- POCHRONY KRAJOBRAZU I ALAJA LIPWA W BIELAWIE / PRZEMYŃ DOŁYŃ RZ. JEZIORO / OCHRONY STANOWISK ARCHEOLOGICZNYCH
- POZOSTAŁE TERENY I OBIEKTY OCHRONY KONSERWATORSKIEJ

ZAGROZENIA ŚRODOWISKA

- SANTARNE STREFY OCHRONNE
- STREFY OCHRONY AKUSTYCZNEJ I NORMATYWNE I DLA PROJEKTOWANYCH TRAS RUCHU SZYBKIEGO

STREFY POLITYKI PRZESTRZENNEJ

STREFA OCHRONY EKOLOGICZNEJ „E”
WARSZAWSKI OBSZAR CHRONIONEGO KRAJOBRAZU WOJEWÓDZKI

- 1E - OBSZAR SZCZEGÓLNEJ OCHRONY EKOLOGICZNEJ I PRZEKAZA WSKAZY Z OBRZĘBEM I OBSZAR OBRZĘB PRZYRODNICZYCH I STANOWISZCZY W OBRZĘBIE TERENY ZALEWOWEJ I MADZALEWOWEJ RZ. WSKAZY, DOLINA RZ. JEZIORO I W WIEKSIŃSKIM OBSZAR WOJEWÓDZKI / POZOSTAŁE LOKALNE DOLINY CIEKÓW I OBRZĘBIA TERENOWE
- 3E - OBSZAR CHŁUBKOWSKIEGO PARKU KRAJOBRAZOWEGO WRAZ Z OTULINĄ, w tym: REZERWATY LEŚNE, Z OTULINAMI I OBRZĘBAMI, SKARPA OBRZĘBNA, LEGI OBRZĘBNA, TYCZYŃSKIE OLSZYNKI / POZOSTAŁE OBRZĘBY SKARPY WARSZAWSKIEJ Z OTULINAMI
- 3E/2E - REZERWATY LEŚNE, Z OTULINAMI I OBRZĘBAMI, SKARPA OBRZĘBNA, LEGI OBRZĘBNA, TYCZYŃSKIE OLSZYNKI / POZOSTAŁE OBRZĘBY SKARPY WARSZAWSKIEJ Z OTULINAMI
- 4E-7E - TERENY PROJEKTOWANYCH POWAZAN EKOLOGICZNYCH
- 8E - OTULINA REZERWA TU „LAS KABAČEK”
- 9E - OBSZAR BUFOROWY „LASU KABAČEK” I ODRODU BOTANICZNEGO
- 10E - OBRZĘB SKARPY W REJONIE KLARYSZA

STREFA OCHRONY WARTOŚCI ROLNICZYCH „R”
ROLNICZE PRZESTRZENNE PRODUKCYJNE

STREFA OBSZARÓW URBANIZACJI „U”
TERENY ISTNIEJĄCEGO ZAMIESZKANIA, DALAJE SIĘ ZDEFINIOWAĆ PRZESTRZENNE, ZAWIERAJĄCE RÓWNIŻ REZERWY NA UZUPELNIENIE ZABUDOWY - REZERWY TERENOWE, O STOSUNKOWO NAJWIĘKSZEJ ILOŚCI OGRANICZEŃ I PRZESADZAJĄCE DO REALIZACJI

STREFA O WYRÓŻNIONYCH POLITYKACH PRZESTRZENNYCH

- 1Uo-3Uo - NA OBSZARZE SZCZEGÓLNEJ OCHRONY EKOLOGICZNEJ I W DOLINIE RZ. JEZIORO / TEREN ZAMIESZKANIA, ZALEŚNICY
- 4Uo/5E - OBSZAR ZAMIESZKANIA W STREFIE OCHRONY EKOLOGICZNEJ I W DOLINIE RZ. JEZIORO / TERENY WYMAGAJĄCE REHABILITACJI
- 5Uo - NA TERENACH ZAMIESZKANIA
- 6Uo - NA OBSZARACH PRZEWODZĄCYCH DO URBANIZACJI
- 7Ur-7Ur - STREFA USŁUG „CENTRUM MIASTA I GMINY”

PREFEROWANE FUNKCJE PODSTAWOWE

- (M) MIESZKALNICTWO
- (U) USŁUGI I UT - OBSŁUGA TURYSTYKI I REKREACJI
- (P,S,B) PRZEMYSŁ, SKŁADY, BAZY

TERENY USŁUGI TECHNICZNEJ W ZAKRESIE:

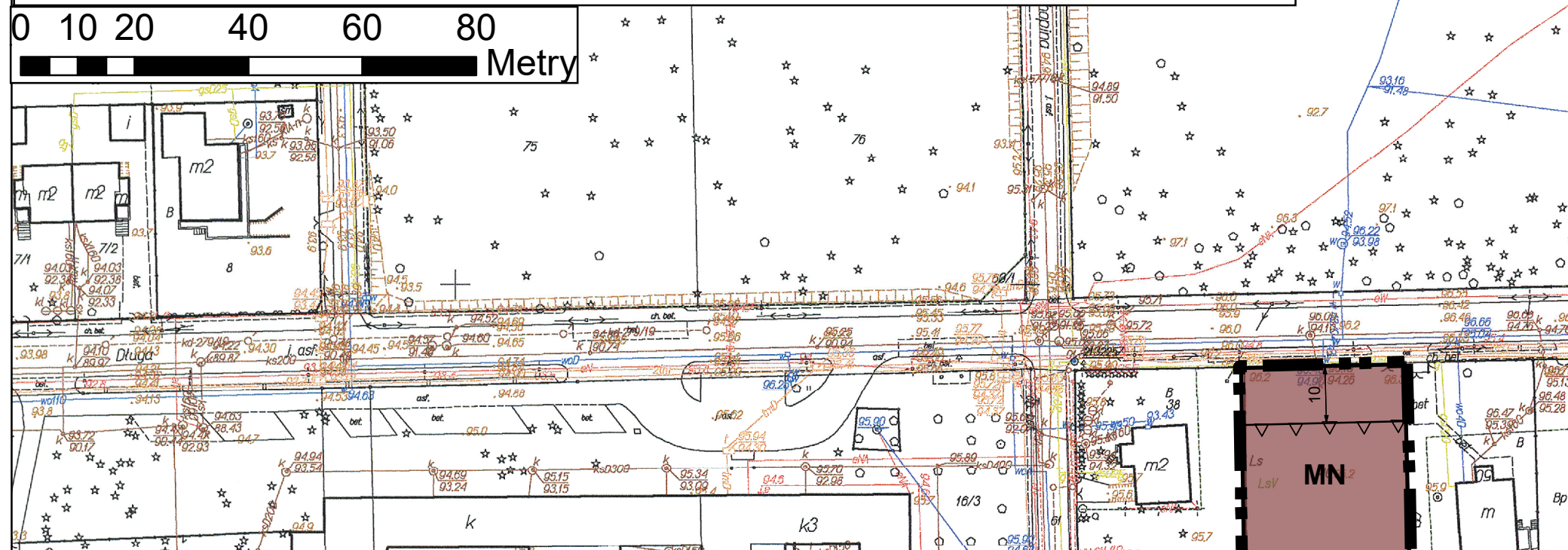

- ZAPAKTRZENIA W WOCIE
- ODPRÓWADZENIA ŚCIEKÓW
- ELEKTROENERGETYKI
- ZAPAKTRZENIA W GAZ
- ENERGETYKI CIEPŁEJ

KOMUNIKACJA

- EK - TERENY ISTNIEJĄCEGO BOCZNIKI NIEKRAJOWEJ
- PK - PROJEKTOWANE OBWODNICE
- G - PÓŁNOCNO - WYSZCZĘBNA
- NR 724 - WIEŚCIE - ZACHÓD, TRASA MOSTOWA
- DR - DROGI KRAJOWE
- W - WIAZ Z KLASYFIKACJĄ FUNKCYJNALNA I TECHNICZNA
- DR - DROGI WOJEWÓDZKIE
- DR - DROGI GMINNE
- P - PROJEKTOWANE PARKINGI STRATEGICZNE I REJONY LOKALIZACJI

Miejscowy plan zagospodarowania przestrzennego dla działki o nr ew. 40 z obrębu 03-04 położonej w Konstancinie-Jeziornie

Skala 1:1000



- Ustalenia planu**
- granicę obszaru objętego planem miejscowym
 - linie rozgraniczające tereny o różnym przeznaczeniu lub różnych zasadach zagospodarowania
 - linia zabudowy nieprzekraczalna
 - wymiarowanie odległości (w metrach)
 - MN - teren zabudowy mieszkaniowej jednorodzinnej

Przewidywana sala sportowa (nieistniejąca) kopii z rysunku materiału państwowego zasobu geodezyjnego i kartograficznego

Organ prowadzący państwowy zasób geodezyjny i kartograficzny	STAROSTA PIASECZYŃSKI
Nazwa materiału zasobu	Kurz Konst. Jeziorna
Identyfikator ewidencyjny materiału zasobu	P.14 OK. 14.6642.5972.2019
Data wykonania kopii	17 GRU. 2019
imię, nazwisko, data i podpis osoby reprezentującej organ	Agnieszka Sawer INSPEKTOR Wydział Geodezji i Katastru

MAPA
TREŚĆ MAPY:

Sporządził:
Wydział Planowania Przestrzennego
mgr inż. arch. Ewa Klimkowska-Sul
inż. Małgorzata Andrzejak
mgr Elżbieta Bartoszewska

Załącznik Nr 2 do uchwały Nr 485/VIII/36/2022

Rady Miejskiej Konstancin-Jeziorna

z dnia 23 lutego 2022 r.

Rozstrzygnięcie o sposobie

Rozstrzygnięcie o sposobie realizacji, zapisanych w planie, inwestycji z zakresu infrastruktury technicznej, które należą do zadań własnych gminy oraz zasadach ich finansowania

§ 1. 1. Inwestycje z zakresu infrastruktury technicznej służące zaspokojeniu zbiorowych potrzeb mieszkańców stanowią – zgodnie z art. 7 ustawy z dnia 8 marca 1990 r. o samorządzie gminnym (Dz. U. z 2021 r. poz. 1372 z późn. zm.) – zadania własne gminy.

2. Inwestycje z zakresu infrastruktury technicznej określone w planie obejmują w szczególności sprawy wodociągów i zaopatrzenia w wodę, kanalizacji, utrzymania czystości i porządku, zaopatrzenia w energię elektryczną i ciepłą oraz gaz, a także budowy dróg.

§ 2. Określa się sposób realizacji inwestycji wskazanych w § 1 ust. 2:

- 1) Realizacja inwestycji przebiegać będzie zgodnie z obowiązującymi przepisami w tym m.in. ustawą prawo budowlane, ustawą o zamówieniach publicznych, samorządzie gminnym, gospodarce komunalnej i ochronie środowiska, finansach publicznych;
- 2) Sposób realizacji inwestycji określonych w § 1 ust. 2 może ulegać modyfikacji wraz z dokonującym się postępowaniem techniczno-technologicznym, zgodnie z zasadą stosowania najlepszej dostępnej techniki określonej w art. 3 pkt 10 ustawy z dnia 27 kwietnia 2001 r. Prawo ochrony środowiska (Dz. U. z 2021 r. poz. 1973 z późn. zm.), o ile nie stanowi to naruszenia ustaleń planu;
- 3) Inwestycje z zakresu przesyłania i dystrybucji paliw gazowych, energii elektrycznej lub ciepła określone w § 1 ust. 2 realizowane będą w sposób określony w art. 7 ustawy z dnia 10 kwietnia 1997 r. Prawo energetyczne (Dz.U. z 2021 r. poz. 716 z późn. zm.).

§ 3. Finansowanie inwestycji z zakresu infrastruktury technicznej, które należą do zadań własnych gminy, ujętych w planie podlega przepisom ustawy o finansach publicznych (Dz.U. z 2021 r. poz. 305 z późn. zm.).

§ 4. 1. Zadania w zakresie budowy dróg gminnych finansowane będą z budżetu gminy lub na podstawie porozumień z innymi podmiotami.

2. Zadania z zakresu budowy sieci wodociągowej i kanalizacji finansowane będą na podstawie art. 15 ust. 1 ustawy z dnia 7 czerwca 2001 r. o zbiorowym zaopatrzeniu w wodę i zbiorowym odprowadzaniu ścieków (Dz.U. z 2020 r. poz. 2028 z późn. zm.), ze środków własnych przedsiębiorstwa wodociągowo-kanalizacyjnego, w oparciu o uchwalone przez Radę Miejską wieloletnie plany rozwoju i modernizacji urządzeń sieci wodociągowo-kanalizacyjnej (art. 21 ww. ustawy) lub w oparciu o budżet gminy.

3. Zadania z zakresu budowy sieci energetycznych i gazowych finansowane będą na podstawie art. 7 ust. 4 i 5 ustawy z dnia 10 kwietnia 1997 r. Prawo energetyczne (Dz.U. z 2021 r. poz. 716 z późn. zm.).

Załącznik Nr 3 do uchwały Nr 485/VIII/36/2022
Rady Miejskiej Konstancin-Jeziorna
z dnia 23 lutego 2022 r.
Zalacznik3.xml

Dane przestrzenne

UZASADNIENIE

do Uchwały Nr 485/VIII/36/2022 Rady Miejskiej Konstancin-Jeziorna z dnia 23 lutego 2022 r. w sprawie miejscowego planu zagospodarowania przestrzennego dla działki o nr ew. 40 z obrębu 03-04 położonej w Konstancinie-Jeziornie

Projekt miejscowego planu zagospodarowania przestrzennego dla działki o nr ew. 40 z obrębu 03-04 położonej w Konstancinie-Jeziornie został sporządzony z zachowaniem wymogów proceduralnych określonych w art. 17 ustawy z dnia 27 marca 2003r. o planowaniu i zagospodarowaniu przestrzennym (Dz. U. z 2021 r. poz. 741 z późn. zm.). Przyjęte w planie rozwiązania funkcjonalno-przestrzenne oraz ustalenia planistyczne wynikają z kierunków polityki przestrzennej określonych w obowiązującym Studium uwarunkowań i kierunków zagospodarowania przestrzennego Miasta i Gminy Konstancin-Jeziorna zatwierdzonym uchwałą Rady Miejskiej Konstancin-Jeziorna Nr 97/III/17/99 z dnia 27 grudnia 1999r. Obszar objęty planem położony jest w strefie urbanizacji 6E, dla której wprowadzono następujące ustalenia:

1. Strefa obejmuje teren powiązań ekologicznych pomiędzy tzw. Cegielnią Chylicką i dolina Jeziorki, na obszarze dzielnicy uzdrowskiej.
2. W strefie obowiązuje:
 - 1) Zakaz zabudowy,
 - 2) Dopuszcza się w części południowej realizację urządzeń obsługi turystyki i rekreacji (UT) w zasadzie bez obiektów kubaturowych. W części północnej w uzasadnionych przypadkach (w ramach istniejących podziałów własnościowych) dopuszcza się zabudowę mieszkalną z warunkiem zachowania 85 % powierzchni działki biologicznie czynnej. Zakaz realizacji ogrodzeń pełnych.

Projekt przedmiotowego planu wraz z niezbędnymi dokumentami planistycznymi, w tym z prognozą oddziaływania na środowisko, został opracowany zgodnie z obowiązującymi przepisami prawa, w tym z przepisami ustawy z dnia 27 marca 2003 r. o planowaniu i zagospodarowaniu przestrzennym (Dz.U. z 2021 r. poz. 741 z późn. zm.), ustawy z dnia 3 października 2008 r. o udostępnianiu informacji o środowisku i jego ochronie, udziale społeczeństwa w ochronie środowiska oraz ocenach oddziaływania na środowisko (Dz. U. z 2021r., poz. 247 z późn. zm.) oraz Rozporządzenia Ministra Infrastruktury z dnia 26 sierpnia 2003 r. w sprawie wymaganego zakresu projektu miejscowego planu zagospodarowania przestrzennego (Dz.U. z 2003r. Nr 164 poz. 1587). Procedura sporządzania przedmiotowego projektu planu, wynikająca z powyższych przepisów prawa, została w pełni uwzględniona, a terminy dotrzymane.

Do chwili obecnej zostały wykonane czynności procedury wskazane w art. 17 ustawy z dnia 27 marca 2003 r. o planowaniu i zagospodarowaniu przestrzennym (Dz. U. z 2021 r. poz. 741 z późn. zm.) do punktu 13. Projekt planu miejscowego był wyłożony do publicznego wglądu w terminie od 16 listopada 2021 r. do 7 grudnia 2021 r. W trakcie trwania wyłożenia zorganizowana została dyskusja publiczna, która odbyła się 22 listopada 2021 r. Wyznaczono również termin, w którym możliwe było składanie uwag do wyłożonego do publicznego wglądu projektu planu miejscowego, tj. do 21 grudnia 2021 r. Do wyłożonego planu nie wpłynęła żadna uwaga. Jednocześnie została przeprowadzona strategiczna ocena oddziaływania na środowisko, o której mowa w ustawie z dnia 3 października 2008 r. o udostępnianiu informacji o środowisku i jego ochronie, udziale

społeczeństwa w ochronie środowiska oraz ocenach na środowisko (Dz.U. z 2021 r. poz. 2373 z późn. zm.).

Celem sporządzanego planu jest ustalenie przeznaczenia terenów oraz określenie sposobów zagospodarowania i warunków zabudowy terenu. Teren objęty planem miejscowym został przeznaczony pod zabudowę mieszkaniową jednorodzinną; zieleń urządzoną, budynki garażowe oraz budynki gospodarcze, miejsca do parkowania

Zgodnie z art. 20 ust. 1 Ustawy z dnia 27 marca 2003r. o planowaniu i zagospodarowaniu przestrzennym (Dz.U. z 2021 r. poz. 741 z późn. zm.) stwierdza się, że przewidywane funkcje są zgodne z ustaleniami Studium uwarunkowań i kierunków zagospodarowania przestrzennego Miasta i Gminy Konstancin-Jeziorna przyjętego uchwałą Nr 97/III/17/99 Rady Miejskiej Konstancin-Jeziorna z dnia 27 grudnia 1999 r.

SPOSÓB REALIZACJI WYMOGÓW WYNIKAJĄCYCH Z ART. 1 UST. 2-4 USTAWY O PLANOWANIU I ZAGOSPODAROWANIU PRZESTRZENNYM

Stosownie do art. 15 ust. 1 ustawy o planowaniu i zagospodarowaniu przestrzennym burmistrz sporządza projekt planu miejscowego, zawierający część tekstową i graficzną, zgodnie z przepisami studium oraz z przepisami odrębnymi, odnoszącymi się do obszaru objętego planem, wraz z uzasadnieniem. W uzasadnieniu przedstawia się w szczególności:

1) sposób realizacji wymogów wynikających z art. 1 ust. 2–4;

2) zgodność z wynikami analizy, o której mowa w art. 32 ust. 1, wraz z datą uchwały rady gminy, o której mowa w art. 32 ust. 2, oraz sposób uwzględnienia uniwersalnego projektowania,

3) wpływ na finanse publiczne, w tym budżet gminy.

W planie miejscowym uwzględnia się sposób realizacji następujących wymogów:

1) wymagań ładu przestrzennego, w tym urbanistyki i architektury;

2) walorów architektonicznych i krajobrazowych;

3) wymagań ochrony środowiska, w tym gospodarowania wodami i ochrony gruntów rolnych i leśnych;

4) wymagań ochrony dziedzictwa kulturowego i zabytków oraz dóbr kultury współczesnej;

5) wymagań ochrony zdrowia oraz bezpieczeństwa ludzi i mienia, a także potrzeby osób ze szczególnymi potrzebami, o których mowa w ustawie z dnia 19 lipca 2019 r. o zapewnieniu dostępności osobom ze szczególnymi potrzebami (Dz.U. poz. 1696);

6) walorów ekonomicznych przestrzeni;

7) prawa własności;

8) potrzeb obronności i bezpieczeństwa państwa;

9) potrzeb interesu publicznego;

10) potrzeb w zakresie rozwoju infrastruktury technicznej, w szczególności sieci szerokopasmowych;

11) zapewnienia udziału społeczeństwa w pracach nad miejscowym planem zagospodarowania przestrzennego, w tym przy użyciu środków komunikacji elektronicznej;

12) zachowania jawności i przejrzystości procedur planistycznych;

13) potrzeb zapewnienia odpowiedniej ilości i jakości wody, do celów zaopatrzenia ludności.

Ponadto ustalając przeznaczenie terenu lub określając potencjalny sposób zagospodarowania i korzystania z terenu, organ waży interes publiczny i interesy prywatne, w tym zgłaszane w postaci wniosków i uwag, zmierzające do ochrony istniejącego stanu zagospodarowania terenu, jak i zmian w zakresie jego zagospodarowania, a także analizy ekonomiczne, środowiskowe i społeczne.

W przypadku sytuowania nowej zabudowy, uwzględnienie wymagań ładu przestrzennego, efektywnego gospodarowania przestrzenią oraz walorów ekonomicznych przestrzeni następuje poprzez:

1) kształtowanie struktur przestrzennych przy uwzględnieniu dążenia do minimalizowania transportochłonności układu przestrzennego;

2) lokalizowanie nowej zabudowy mieszkaniowej w sposób umożliwiający mieszkańcom maksymalne wykorzystanie publicznego transportu zbiorowego jako podstawowego środka transportu;

3) zapewnianie rozwiązań przestrzennych, ułatwiających przemieszczanie się pieszych i rowerzystów;

4) dążenie do planowania i lokalizowania nowej zabudowy:

a) na obszarach o w pełni wykształconej zwartej strukturze funkcjonalno-przestrzennej, w granicach jednostki osadniczej w rozumieniu art. 2 pkt 1 ustawy z dnia 29 sierpnia 2003 r. o urzędowych nazwach miejscowości i obiektów fizjograficznych (Dz. U. Nr 166, poz. 1612 oraz z 2005 r. Nr 17, poz. 141), w szczególności poprzez uzupełnianie istniejącej zabudowy,

b) na terenach położonych na obszarach innych niż wymienione wyżej, wyłącznie w sytuacji braku dostatecznej ilości terenów przeznaczonych pod dany rodzaj zabudowy położonych na obszarach, o których mowa w lit. a; przy czym w pierwszej kolejności na obszarach w najwyższym stopniu przygotowanych do zabudowy, przez co rozumie się obszary charakteryzujące się najlepszym dostępem do sieci komunikacyjnej oraz najlepszym stopniem wyposażenia w sieci wodociągowe, kanalizacyjne, elektroenergetyczne, gazowe, ciepłownicze oraz sieci i urządzenia telekomunikacyjne, adekwatnych dla nowej, planowanej zabudowy.

W art. 1 ust. 2 ustawy o planowaniu i zagospodarowaniu przestrzennym zostały wymienione konkretne wartości, które ustawodawca nakazuje respektować i chronić podczas planowania przestrzennego zagospodarowania terenów, a zwłaszcza przy stanowieniu aktów planowania przestrzennego, w tym szczególnie przy stanowieniu planu miejscowego.

W pkt 1 Ustawodawca zawarł konieczność uwzględnienia wymagań ładu przestrzennego, w tym urbanistyki i architektury. Pojęcie ładu przestrzennego, zostało zdefiniowane w art. 2 pkt 1 ustawy o planowaniu i zagospodarowaniu przestrzennym. Zgodnie z tą definicją, przez ład przestrzenny należy rozumieć takie ukształtowanie przestrzeni, które tworzy harmonijną całość oraz uwzględnia w uporządkowanych relacjach wszelkie uwarunkowania i wymagania funkcjonalne, społeczno-gospodarcze, środowiskowe, kulturowe oraz kompozycyjno-estetyczne. Natomiast do wymagań architektury należy zaliczyć normy techniczno-budowlane przewidziane w przepisach z zakresu Prawa budowlanego.

Sporządzony plan miejscowy określa przeznaczenie terenu, zasady i wskaźniki zagospodarowania terenu oraz zasady kształtowania zabudowy, a także określa stosowne nakazy, zakazy, dopuszczenia i ograniczenia w zagospodarowaniu terenów, jak również sposób i termin tymczasowego zagospodarowania, urządzania i użytkowania terenów – mających wpływ na kształtowanie ładu przestrzennego zgodnie z zasadami urbanistyki i architektury. Ta podstawowa zasada planistyczna znalazła wyraz i uszczegółowienie w części tekstowej i graficznej niniejszego projektu planu. W szczególności wymagania te zostały uwzględnione poprzez określenie: linii

zabudowy, form i gabarytów obiektów, geometrii dachów. W projekcie planu ustalającym szczegółowo przeznaczenie terenów i zasady ich zagospodarowania, z określeniem sposobu ich obsługi komunikacyjnej i infrastrukturalnej. Ponadto w sporządzonym planie wskazano nieprzekraczalne linie zabudowy. W planie nie ustalono wymagań wynikających z potrzeb kształtowania przestrzeni publicznych z powodu braku okoliczności faktycznie uzasadniających dokonanie takich ustaleń;

Drugi punkt odnosi się do uwzględnienia walorów architektonicznych i krajobrazowych. Wykładni pojęcia walorów krajobrazowych można doszukiwać się w przepisach ustawy o ochronie przyrody, gdzie zostało zdefiniowane pojęcie „ochrona krajobrazowa”.

W planie wprowadzono również przepisy ograniczające dopuszczalną wysokość zabudowy, która nie powinna przekraczać 12 m, dla budynków mieszkalnych jednorodzinnych i 7 m dla budynków gospodarczych lub garażowych. Pozytywnie na walory architektoniczne i krajobrazowe będą oddziaływały także zapisy dotyczące kolorystyki elewacji i kształtu dachu.

Punkt 3 odnosi się do uwzględnienia wymagań ochrony środowiska, w tym gospodarowania wodami i ochrony gruntów rolnych i leśnych.

Wymagania ochrony środowiska zostały uwzględnione w szczególności poprzez ustalenia dotyczące: zaopatrzenia w wodę, gaz, energię elektryczną, ciepło, odprowadzania ścieków oraz wód opadowych i roztopowych, gospodarki odpadami.

W przygotowanym projekcie planu zakazano lokalizacji przedsięwzięć mogących znacząco oddziaływać na środowisko, z wyłączeniem obiektów infrastruktury technicznej.

Ponadto w planie ustalono zakaz lokalizacji obiektów i urządzeń, które nie dotrzymują obowiązujących standardów emisyjnych, w tym w zakresie hałasu.

Na obszarze planu nie występują tereny górnicze, obszary szczególnego zagrożenia powodzią i obszary osuwania się mas ziemnych oraz krajobrazy priorytetowe określone w audycie krajobrazowym oraz w planach zagospodarowania przestrzennego województwa, w związku z tym odstąpiono od ustalania ich granic i sposobów zagospodarowania.

Ochrona gruntów rolnych i leśnych regulowana jest przepisami zawartymi w ustawie o ochronie gruntów rolnych i leśnych. Przepisy w/cyt ustawy wprowadzają zasady przeznaczenia gruntów rolnych i leśnych na cele nierolnicze i nieleśne. Zgodnie z ewidencją gruntów: działkę o nr ew. 40 z obrębu 03-04 stanowią grunty leśne- (LsV) – 0,1106 ha.

Powyższe grunty uzyskały stosowną zgodę na zmianę przeznaczenia gruntów leśnych na cele inwestycyjne - decyzja Marszałka Województwa Mazowieckiego Nr 73/2021 z dnia 27 października 2021 r.

Ochrona dziedzictwa kulturowego i zabytków oraz dóbr kultury współczesnej jest regulowana przepisami zawartymi w ustawie o ochronie zabytków i opiece nad zabytkami. Pojęcie zabytku zostało zdefiniowane jako nieruchomość lub rzecz ruchomą, ich części lub zespoły, będące dziełem człowieka lub związane z jego działalnością i stanowiące świadectwo minionej epoki bądź zdarzenia, których zachowanie leży w interesie społecznym ze względu na posiadaną wartość historyczną, artystyczną lub naukową.

W granicach opracowania nie znajdują się obiekty i obszary objęte ochroną prawną na podstawie ustawy o ochronie zabytków i opiece nad zabytkami.

Punkt 5 odnosi się do uwzględnienia wymagań ochrony zdrowia oraz bezpieczeństwa ludzi i mienia, a także potrzeb osób ze szczególnymi potrzebami, o których mowa w ustawie z dnia 19 lipca 2019 r. o zapewnianiu dostępności osobom ze szczególnymi potrzebami (Dz. U. poz. 1696). Aspekty ochrony zdrowia w planowaniu przestrzennym regulowane są na podstawie art. 9 ust. 2 ustawy z dnia 30 sierpnia 1991 r. o zakładach opieki zdrowotnej oraz na podstawie Rozporządzenia Ministra Zdrowia i Opieki Społecznej w sprawie wymagań jakim powinny odpowiadać pod względem fachowym i sanitarnym pomieszczenia i urządzenia zakładu opieki zdrowotnej. Natomiast aspekty bezpieczeństwa ludzi i mienia w planowaniu przestrzennym regulowane są zapisami ustawy Prawo budowlane.

Wymagania ochrony zdrowia oraz bezpieczeństwa ludzi i mienia zostały uwzględnione w szczególności poprzez ustalenia dotyczące ochrony środowiska.

W projekcie planu uwzględniono wymagania wynikające z przepisów odrębnych, w tym z Ustawy z dnia 28 lipca 2005 r. o lecznictwie uzdrowiskowym, uzdrowiskach i obszarach ochrony uzdrowiskowej oraz o gminach uzdrowiskowych (Dz.U. z 2021 r. poz. 1301) oraz z obowiązującego Statutu Uzdrowiska Konstancin-Jeziorna zatwierdzonego uchwałą Nr 244/V/17/2008 Rady Miejskiej Konstancin-Jeziorna z dnia 8 września 2008 r. (Dz. Urz. Woj. Maz. z 2008 r. Nr 209 poz. 8243 z późn. zm.). Zgodnie ze statutem uzdrowiska teren objęty projektem planu położony jest w strefie C ochrony uzdrowiskowej, w której procentowy udział terenów biologicznie czynnych wynosi nie mniej niż 45% powierzchni strefy, oraz, w której zabrania się m.in. prowadzenia robót melioracyjnych i innych działań powodujących niekorzystną zmianę istniejących stosunków wodnych oraz prowadzenia działań mających negatywny wpływ na fizjografię uzdrowiska i jego układ urbanistyczny lub właściwości lecznicze klimatu.

Ponadto wskazano, że cały obszar objęty planem położony jest w obszarze głównych zbiorników wód podziemnych nr 215 „Subniecka Warszawska” i nr 215 A „Subniecka Warszawska – część centralna”.

Oprócz ww. pozytywnych aspektów wprowadzenia w życie przepisów planu należy dodać, że wzrost hałasu i zanieczyszczeń powietrza będzie następstwem rozwoju komunikacyjnego, co w ograniczonym stopniu, niekorzystnie wpłynie na ludzi.

Jeżeli chodzi o walory ekonomiczne przestrzeni to należy stwierdzić, że pojęcie to jest niedookreślone. W aspekcie rozstrzygnięć planistycznych – przeznaczenie oraz zasady zagospodarowania powinny być ukierunkowane na osiągnięcie celu, jakim jest optymalne wykorzystanie danego terenu.

Zgodnie z obowiązującym Studium uwarunkowań i kierunków zagospodarowania przestrzennego miasta i gminy Konstancin-Jeziorna funkcją wiodącą w rozwoju przestrzennym i gospodarczym gminy jest funkcja uzdrowiskowa wraz z towarzyszącymi jej funkcjami: usługową, w tym związaną z obsługą turystyki i rekreacji, mieszkaniową, rolniczą i produkcyjną. Wprowadzone przeznaczenie przyczyni się do optymalnego wykorzystania istniejących zasobów.

Należy stwierdzić, że przedmiotowy projekt miejscowego planu zagospodarowania przestrzennego dla działki o nr ew. 40 z obrębu 03-04 położonej w Konstancinie-Jeziornie umożliwia rozwój społeczno-ekonomiczny miejscowości poprzez kontynuację zabudowy mieszkaniowej jednorodzinnej.

Projektowane funkcje terenów wywołują procesy, które oddziałują na środowisko zarówno pozytywnie jak i negatywnie. Przedmiotowy plan z pewnością będzie przekładał się pozytywnie na kształtowanie korzystnych dla środowiska uwarunkowań rozwoju urbanistycznego. Oceniając ww. wpływ trzeba mieć świadomość, że każdy rodzaj działalności człowieka w różnym stopniu i ze zmienną intensywnością wpływa na środowisko.

W pkt 7 ustawodawca zobowiązał organ sporządzający plan do uwzględnienia prawa własności. Obowiązek uwzględnienia powyższej zasady wynika z regulacji konstytucyjnych, w szczególności z art. 21 Konstytucji, gwarantującego ochronę własności. Przygotowany miejscowy plan zagospodarowania przestrzennego dla działki o nr ew. 40 z obrębu 03-04 położonej w Konstancinie-Jeziornie został sporządzony w celu uzyskania stosownej zgody na zmianę przeznaczenia gruntów leśnych na cele nieleśne.

W pkt 8 ustawodawca umieścił potrzebę uwzględnienia wymagań obronności i bezpieczeństwa państwa. Aspekty te w planowaniu przestrzennym są regulowane przepisami ustawy Prawo budowlane oraz rozporządzeniem w sprawie warunków technicznych, jakim powinny odpowiadać budynki służące bezpieczeństwu lub obronności i bezpieczeństwa państwa.

Sporządzony plan miejscowy nie rodzi negatywnych skutków dla obronności i bezpieczeństwa państwa. W obszarze opracowania oraz w bezpośrednim jego sąsiedztwie nie występują obszary i obiekty służące obronności i bezpieczeństwu państwa, które wymagałyby uwzględnienia w granicach opracowania planu, w związku z tym potrzeby obronności i bezpieczeństwa państwa nie wymagały określenia w planie miejscowym. W zakresie potrzeb obronności i bezpieczeństwa państwa projekt planu nie zawiera szczegółowych ustaleń. W zakresie spraw bezpieczeństwa państwa projekt planu został uzgodniony z właściwymi organami.

Potrzeba interesu publicznego została zapewniona poprzez możliwość realizacji inwestycji celu publicznego takich jak z zakresu infrastruktury technicznej z zakresu łączności publicznej, z uwzględnieniem przepisów odrębnych dotyczących w szczególności ochrony środowiska i ochrony przyrody.

Punkt 10 odnosi się do uwzględnienia potrzeb w zakresie rozwoju infrastruktury technicznej, w szczególności sieci szerokopasmowych. Sporządzony plan miejscowy określa zasady modernizacji, rozbudowy i budowy systemów infrastruktury technicznej.

W zakresie rozwoju infrastruktury technicznej, w szczególności sieci szerokopasmowych, miejscowy plan zagospodarowania przestrzennego ustala:

- zaopatrzenie w wodę – z gminnej sieci wodociągowej;
- odprowadzenie ścieków – do gminnej sieci kanalizacji sanitarnej;
- zakaz budowy indywidualnych przydomowych oczyszczalni ścieków;
- nakaz odprowadzenia wód opadowych i roztopowych na terenie MN powierzchniowo na teren biologicznie czynny działki lub do studni chłonnych, ewentualnie zbiorników powierzchniowych lub podziemnych po ich podczyszczeniu w zakresie wymaganym przepisami odrębnymi;
- zaopatrzenie w gaz- z sieci gazowej;
- zaopatrzenie w ciepło ze źródeł indywidualnych lub lokalnych z preferencją dla źródeł odnawialnych; przy uwzględnieniu zakazu wpisanego poniżej;
- zakaz lokalizacji urządzeń wytwarzających energię z odnawialnych źródeł energii wykorzystujących energię wiatru;
- zaopatrzenie w energię elektryczną z sieci średniego i niskiego napięcia;
- możliwość realizacji infrastruktury technicznej z zakresu łączności publicznej na całym obszarze objętym planem, z uwzględnieniem przepisów odrębnych dotyczących w szczególności ochrony środowiska i ochrony przyrody;
- w zakresie gospodarki odpadami ustala się nakaz zapewnienia na każdej działce budowlanej

warunków do prawidłowego postępowania z odpadami komunalnymi, w szczególności do segregowania i magazynowania odpadów komunalnych powstałych na terenie nieruchomości przed ich transportem do miejsc odzysku lub unieszkodliwienia.

Punkt 11 odnosi się do zapewnienia udziału społeczeństwa w pracach nad miejscowym planem zagospodarowania przestrzennego dla działki o nr ew. 53/31 z obrębu 03-16 położonej w Konstancinie-Jeziornie, w tym przy użyciu środków komunikacji elektronicznej.

W procesie sporządzania miejscowego planu zagospodarowania przestrzennego znaczącą rolę odgrywają prawne gwarancje udziału społeczeństwa. Poprzez wyrażenie swojego stanowiska zainteresowani umożliwiają władzom gminy zidentyfikowanie istotnych interesów indywidualnych, które powinny być uwzględnione w tworzeniu polityki przestrzennej gminy, jak również prawa miejscowego. Udostępnianie informacji o środowisku, w tym procedura składania uwag i wniosków odbywa się dwutorowo, na gruncie ustawy o planowaniu i zagospodarowaniu przestrzennym oraz ustawy o udostępnianiu informacji o środowisku.

Udział społeczności w planowaniu ładu przestrzennego jest zgodny z ustawą o planowaniu i zagospodarowaniu przestrzennym i odbywa się w trakcie sporządzenia miejscowego planu zagospodarowania przestrzennego przez:

- składanie wniosków do projektu planu miejscowego – art. 17 pkt 1 ustawy o planowaniu i zagospodarowaniu przestrzennym;
- uczestniczenie w dyskusji publicznej nad rozwiązaniami przyjętymi w projekcie planu miejscowego – art. 17 pkt 9 ustawy o planowaniu i zagospodarowaniu przestrzennym;
- zgłaszanie uwag do projektu planu miejscowego wyłożonego do publicznego wglądu – art. 18 ustawy o planowaniu i zagospodarowaniu przestrzennym.

W przypadku rozpoczęcia sporządzenia miejscowego planu zagospodarowania przestrzennego każdorazowo organ ma obowiązek powiadomienia mieszkańców – poprzez ogłoszenie w prasie oraz obwieszczenie. Organ sporządzający plan jest również zobowiązany do określenia formy, miejsca i terminu składania wniosków dotyczących planu miejscowego.

Wnioski w sprawie planu miejscowego mogą także składać organy administracji publicznej, w tym opiniujące i uzgadniające projekt planu.

Kolejnym krokiem, uwzględniającym partycypację społeczną jest publiczna dyskusja nad rozwiązaniami przyjętymi w projekcie planu miejscowego. Dyskusja publiczna ma miejsce w trakcie wyłożenia projektu planu do publicznego wglądu i jest ogólnie dostępna oraz każdy może podczas niej zabrać głos. Przeprowadzona dyskusja publiczna musi być udokumentowana w formie protokołu, zgodnie z określonym wzorem.

Ponadto organ sporządzający plan wyznacza termin nie krótszy niż 14 dni od dnia zakończenia okresu wyłożenia, w którym każdy może zgłosić uwagi do projektu planu miejscowego, bez konieczności wykazywania istnienia lub naruszenia własnego interesu prawnego.

Uwagi do planu miejscowego mogą być zgłoszone w formie papierowej lub w postaci elektronicznej.

W opracowanym projekcie planu zapewniony został udział społeczeństwa na zasadach określonych w ustawie z dnia 3 października 2008 r. o udostępnieniu informacji o środowisku i jego ochronie, udziale społeczeństwa w ochronie środowiska oraz o ocenach oddziaływania na środowisko oraz ww. ustawie o planowaniu i zagospodarowaniu przestrzennym.

Zgodnie z obwieszczeniem i ogłoszeniem z dnia marca 2021 r. o przystąpieniu do sporządzenia miejscowego planu zagospodarowania przestrzennego dla działki o nr ew. 40 z obrębu 03-04

położonej w Konstancinie-Jeziornie umożliwiono składanie wniosków do planu w terminie do dnia 12 kwietnia 2021 r.

Następnie zgodnie z obwieszczeniem i ogłoszeniem o wyłożeniu projektu planu do publicznego wglądu ustalono termin wyłożenia projektu planu w terminie d 16 listopada 2021 r. do 7 grudnia 2021 r., o czym poinformowano w prasie miejscowej, w Biuletynie Informacji Publicznej oraz na tablicy ogłoszeń Urzędu Miasta i Gminy Konstancin-Jeziorna. Dyskusja publiczna nad rozwiązaniami przyjętymi w projekcie planu odbyła się 22 listopada 2021 r. Do wyłożonego projektu planu zapewniono możliwość składania uwag do dnia 21 grudnia 2021 r. Projekt miejscowego planu zagospodarowania przestrzennego dla działki o nr ew. 40 z obrębu 03-04 położonej w Konstancinie-Jeziornie w trakcie wyłożenia do publicznego wglądu został udostępniony w postaci elektronicznej na stronie internetowej urzędu <http://bip.konstancinjeziorna.pl/>.

Przy przygotowaniu projektu miejscowego planu zagospodarowania przestrzennego dla działki o nr ew. 40 z obrębu 03-04 położonej w Konstancinie-Jeziornie zachowano jawność i przejrzystość procedury planistycznej.

W planowaniu i zagospodarowaniu przestrzennym uwzględnia się również potrzebę zapewnienia odpowiedniej ilości i jakości wody, do celów zaopatrzenia ludności.

Obszar opracowania jest zasilany z sieci miejskiej wodociągowej. Ponadto ustalając przeznaczenie terenu lub określając potencjalny sposób zagospodarowania i korzystania z terenu, organ waży interes publiczny i interesy prywatne, w tym zgłaszane w postaci wniosków i uwag, zmierzające do ochrony istniejącego stanu zagospodarowania terenu, jak i zmian w zakresie jego zagospodarowania, a także analizy ekonomiczne, środowiskowe i społeczne.

W przygotowanym projekcie planu uwzględniono interes publiczny i interesy prywatne a także analizy ekonomiczne, środowiskowe i społeczne. Do przygotowanego projektu miejscowego planu zagospodarowania przestrzennego sporządzono prognozę oddziaływania na środowisko oraz prognozę skutków finansowych. Ze względu na ustalone w planie przeznaczenie przewiduje się nieznaczny wzrost liczby ludności.

Jednocześnie należy uznać, że przedmiotowy teren położony jest w granicach jednostki osadniczej, gdzie została wykształcona struktura funkcjonalno-przestrzenna. Teren, dla którego opracowano projekt miejscowego planu zagospodarowania przestrzennego dla działki o nr ew. 40 z obrębu 03-04 położonej w Konstancinie-Jeziornie, leży południowo-zachodniej części gminy.

Od strony północnej teren działki przylega do ulicy Długiej, stanowiącej drogę powiatową. Z pozostałych stron działka o nr ew. 40 z obrębu 03-04 sąsiaduje z działkami zabudowanymi budynkami mieszkalnymi jednorodzinnymi. Przedmiotowa nieruchomość jest niezabudowana i stanowi grunty leśne.

Obszar jest wyposażony w sieć wodociągową, kanalizacyjną, elektroenergetyczną, gazową oraz w sieć i urządzenia telekomunikacyjne. Ulica Długa jest drogą publiczną.

ZGODNOŚĆ Z WYNIKAMI ANALIZY, O KTÓREJ MOWA W ART. 32 UST. 1 USTAWY O PLANOWANIU I ZAGOSPODAROWANIU PRZESTRZENNYM

W dniu 10 października 2018 r. Rada Miejska Konstancin-Jeziorna podjęła uchwałę Nr 890/VII/49/2018 w sprawie oceny aktualności Studium uwarunkowań i kierunków zagospodarowania przestrzennego oraz planów miejscowych w Gminie Konstancin-Jeziorna.

Dla terenu, gdzie położona jest działka o nr ew. 40 z obrębu 03-04 obowiązuje aktualnie miejscowy plan zagospodarowania przestrzennego terenu Cegielni Chylickiej, zatwierdzony

Uchwałą Nr 110/IV/8/2003 Rady Miejskiej Konstancin-Jeziorna z dnia 22 września 2003 r., opublikowaną w Dzienniku Urzędowym Województwa Mazowieckiego Nr 297 z dnia 25 listopada 2003 r., poz. 7860.

Obowiązujący plan przeznacza przedmiotową działkę pod zabudowę mieszkaniową jednorodzinną

Z treści w/cyt analizy wynika, że miejscowy plan zagospodarowania przestrzennego terenu Cegielni Chylickiej wymaga aktualizacji w szczególności w zakresie dotyczącym:

- uzdrowisk – brak aktualnych ustaleń dotyczących zasad ochrony uzdrowskiej, w tym brak aktualnego oznaczenia przebiegu stref ochrony uzdrowskiej oraz brak ustaleń dotyczących reklam wynikających z obowiązującego statutu uzdrowskiego,
- ochrony przyrody - konieczna jest aktualizacja ustaleń dotyczących WOCHK,
- terenów i obszarów górniczych – obecnie obszar planu znajduje się poza terenem i obszarem górniczym,

-umieszczenia informacji o położeniu części obszaru w granicach strefy ograniczającej wysokość zabudowy i obiektów naturalnych w rejonie lotniska Warszawa-Okęcie.

WPLYW NA FINANSE PUBLICZNE, W TYM BUDŻET GMINY

Zgodnie z wstępnymi wynikami prognozy finansowej uchwalenia miejscowego planu zagospodarowania przestrzennego dla działki o nr ew. 40 z obrębu 03-04 położonej w Konstancinie-Jeziornie, sporządzonej w oparciu o przepisy ustawy z dnia 27 marca 2003 r. o planowaniu i zagospodarowaniu przestrzennym oraz rozporządzenia Ministra Infrastruktury z dnia 26 sierpnia 2003 r. w sprawie wymaganego zakresu projektu miejscowego planu zagospodarowania przestrzennego, przyjęcie projektu planu powoduje skutki finansowe dla budżetu Gminy Konstancin-Jeziorna. W przypadku zabudowania powyższej nieruchomości z tytułu podatku od nieruchomości przewidywany jest wzrost dochodów dla budżetu gminy. Natomiast nie przewiduje się wydatków związanych z uchwaleniem tego planu zagospodarowania przestrzennego. Ostateczny prognozowany bilans dochodów związanych z uchwaleniem planu, będzie zależał od skuteczności w egzekwowaniu podatku od nieruchomości.

Sposób realizacji zapisanych w planie, inwestycji z zakresu infrastruktury technicznej, które należą do zadań własnych gminy, oraz zasady ich finansowania określa załącznik nr 3 do projektu uchwały.

Realizacja inwestycji przebiegać będzie zgodnie z obowiązującymi przepisami w tym m.in. ustawą prawo budowlane, ustawą o zbiorowym zaopatrzeniu w wodę i zbiorowym odprowadzaniu ścieków, ustawą Prawo ochrony środowiska, ustawą o zamówieniach publicznych oraz ustawą o finansach publicznych. Sposób realizacji inwestycji może ulegać modyfikacji wraz z dokonującym się postępowaniem techniczno-technologicznym, zgodnie z zasadą stosowania najlepszej dostępnej techniki określonej w art. 3 pkt 10 ustawy z dnia 27 kwietnia 2001 r. Prawo ochrony środowiska (Dz.U. z 2020 r. poz. 1219 z późn. zm.), o ile nie stanowi to naruszenia przepisów planu.

Projekt miejscowego planu zagospodarowania przestrzennego dla działki o nr ewid. 40 z obrębu 03-04 położonej w Konstancinie-Jeziornie spełnia wymogi obowiązujących przepisów, w tym wymogi szczegółowo wymienione w niniejszym uzasadnieniu, a także z uwzględnieniem przepisów odrębnych (m.in. z zakresu ochrony środowiska).

Przedstawiany Radzie Miejskiej Konstancin-Jeziorna do uchwalenia projekt planu stwarza podstawę materialno-prawną do realizacji interesów prywatnych, zabezpieczając równocześnie ochronę i realizację celów publicznych.

Miejscowy plan zagospodarowania przestrzennego dla działki o nr ewid. 40 z obrębu 03-04 położonej w Konstancinie-Jeziornie po uchwaleniu będzie stanowił podstawę formalną i merytoryczną do wydawania decyzji o pozwoleniach na budowę i innych decyzji administracyjnych.