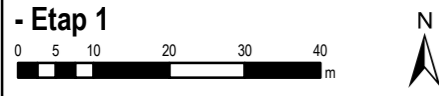
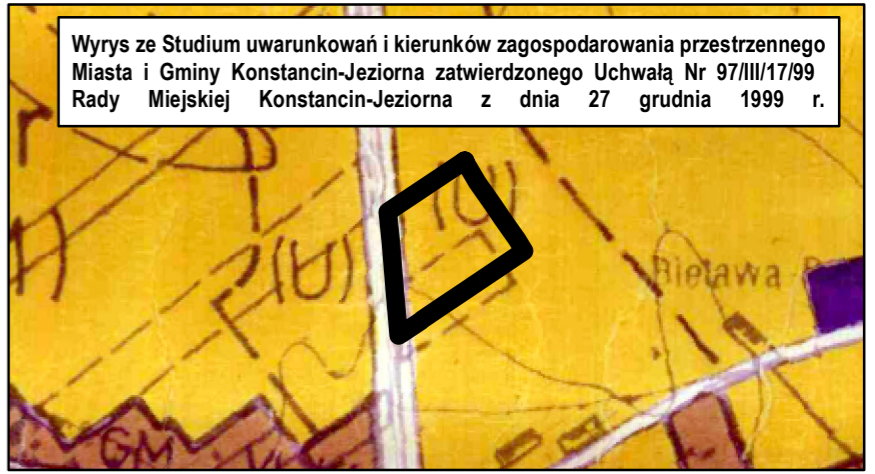
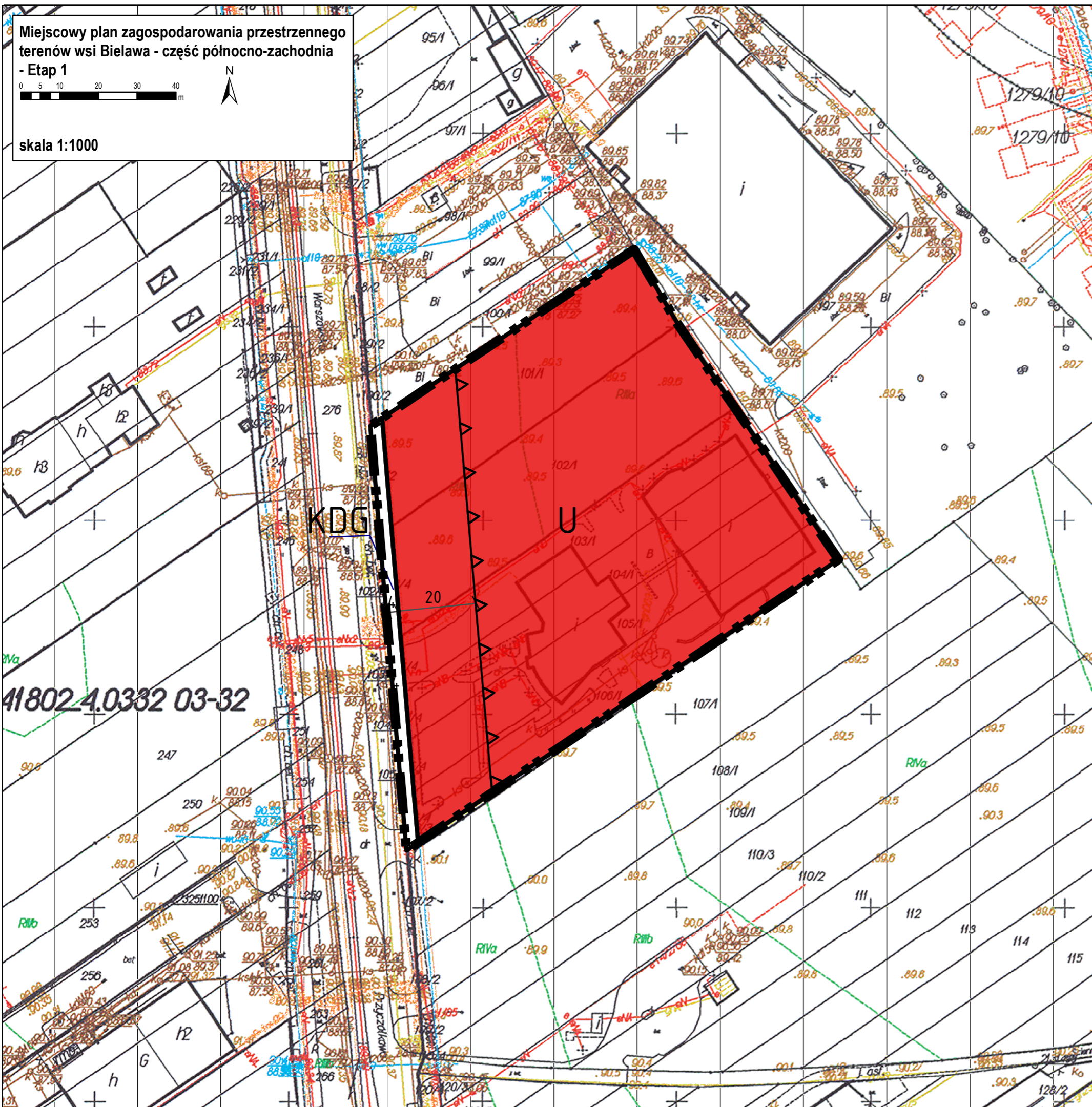


Miejscowy plan zagospodarowania przestrzennego terenów wsi Bielawa - część północno-zachodnia - Etap 1



skala 1:1000



Wyrys ze Studium uwarunkowań i kierunków zagospodarowania przestrzennego Miasta i Gminy Konstancin-Jeziorna zatwierdzonego Uchwałą Nr 97/III/17/99 Rady Miejskiej Konstancin-Jeziorna z dnia 27 grudnia 1999 r.

U- preferowana funkcja podstawowa usług

LEGENDA

Obowiązujące ustalenia planu

- Granica obszaru objętego planem
- Linie rozgraniczające tereny o różnym przeznaczeniu lub o różnych zasadach zagospodarowania
- Linia zabudowy nieprzekraczalna
- Wymiarowanie odległości (w metrach)

Przeznaczenie terenów

- U Teren zabudowy usługowej
- KDG Teren komunikacji- droga publiczna kategorii głównej

Pozwala się zgodność niniejszej kopii z treścią materiału państwowego zasobu geodezyjnego i kartograficznego	
Organ prowadzący państwowy zasób geodezyjny i kartograficzny	STAROSTA PIASECZYŃSKI
Nazwa materiału zasobu	<i>km</i>
Identyfikator ewidencyjny materiału zasobu	<i>P-1418 GOK. 6042 3049, 216</i>
Data wykonania kopii	<i>2016-06-08</i>
Imię, nazwisko, data i podpis osoby reprezentującej organ	<i>2016-06-08</i> Starosta Piaseczyński Podinspektor <i>Ewa Wiśniewska</i>

Załącznik nr 1: Miejscowy plan zagospodarowania przestrzennego terenów wsi Bielawa - część północno-zachodnia - Etap 1

Skala 1:1000

Data: 06.2018

Urząd Miasta i Gminy Konstancin-Jeziorna  
Wydział Planowania Przestrzennego  
Autorzy: mgr inż.arch. Ewa Klimkowska-Sul  
mgr Elżbieta Bartoszevska  
inż. Małgorzata Andrzejak  
mgr inż. Patrycja Czech  
mgr inż. Piotr Wojdyna

