

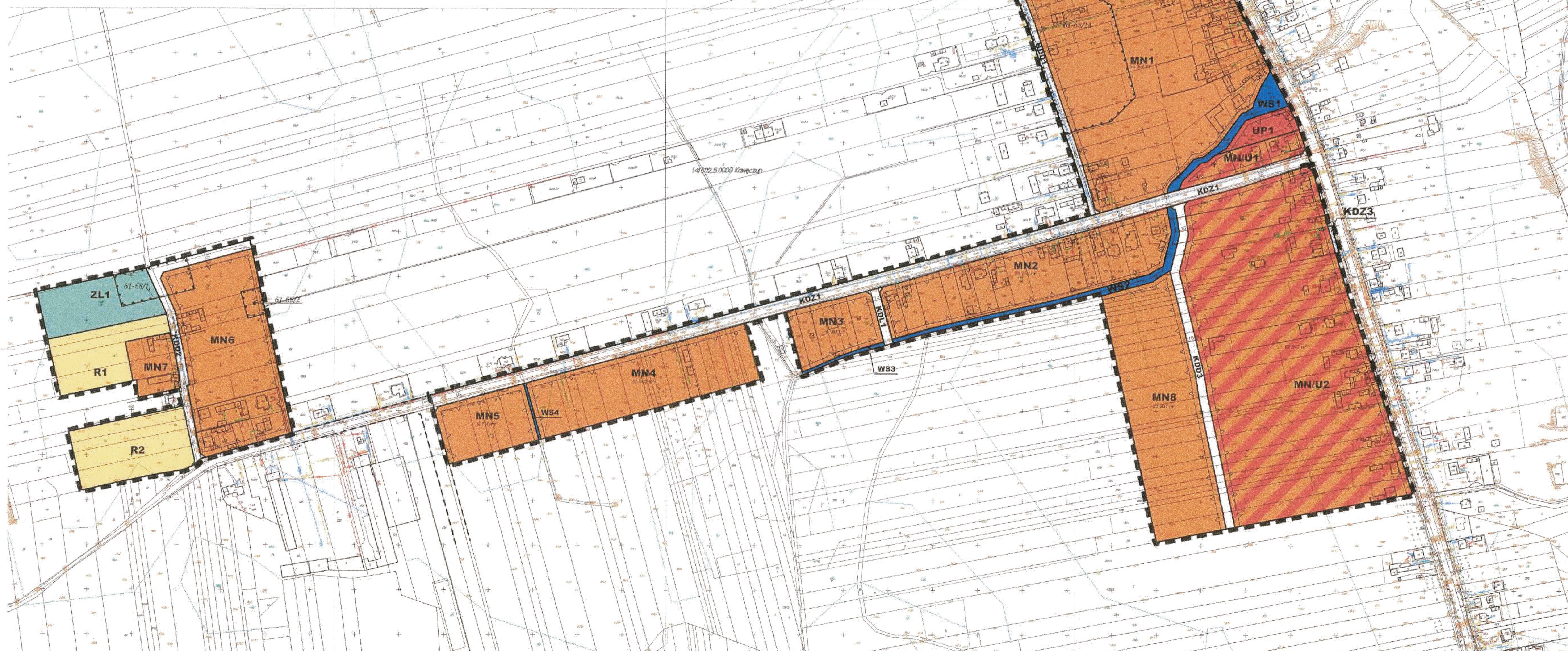

Miejscowy plan zagospodarowania przestrzennego Kawęczyna Zachodniego - etap 1

Rysunek planu

Z A Ł A C Z N I K nr 1

do Uchwały Nr 644./VII/38../2017
Rady Miejskiej Konstancin-Jeziorna
z dnia 25 października 2017 r.

Skala 1:2000



OZNACZENIA

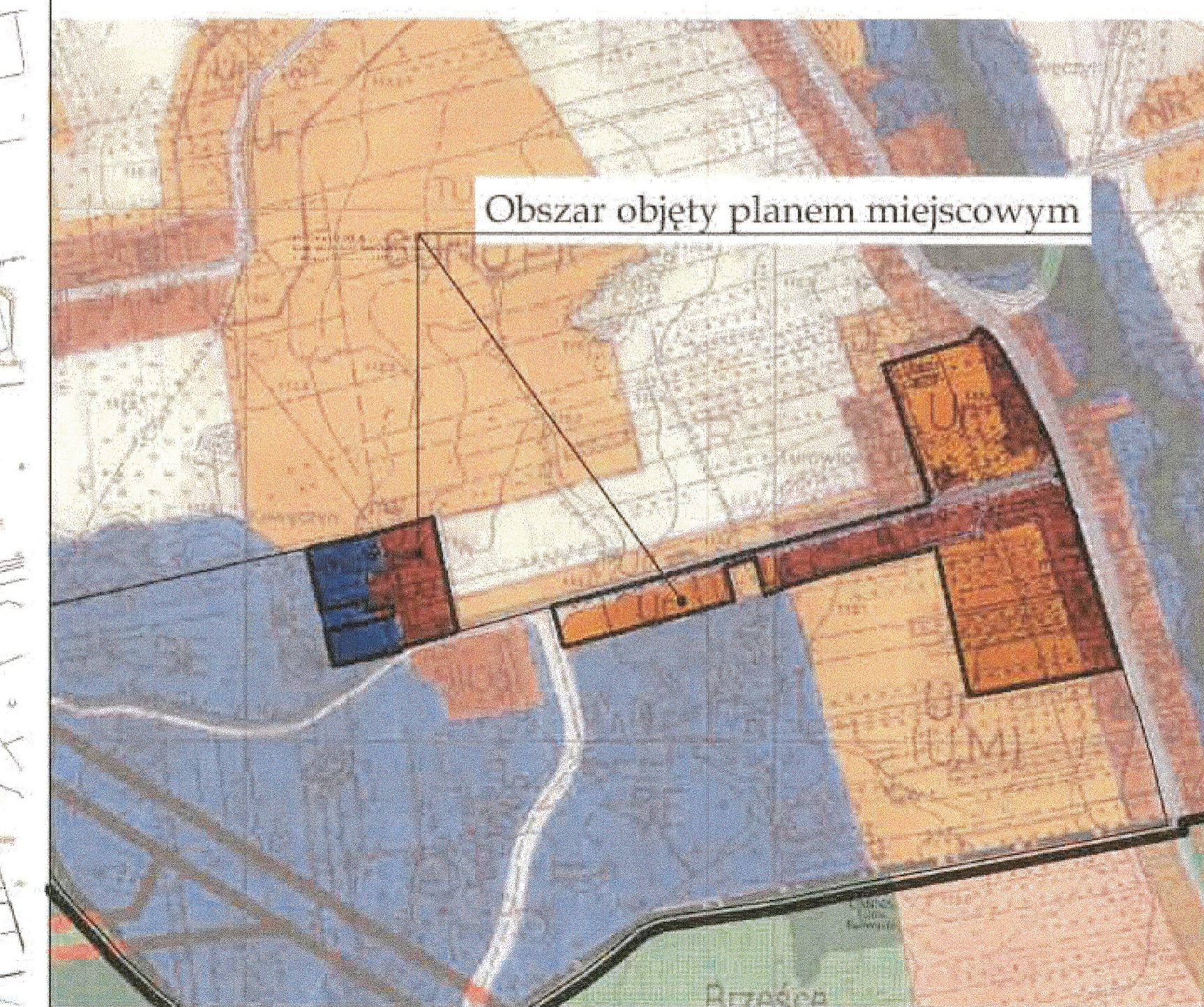
OZNACZENIA OBOWIĄZUJĄCE

- Granica obszaru objętego planem miejscowym
 - Linia rozgraniczająca tereny o różnym przeznaczeniu lub różnych zasadach zagospodarowania
 - R1** Symbol przeznaczenia terenu (oznaczenie literowe rodzaju przeznaczenia, numer terenu)
 - ∇∇∇ Nieprzekraczalna linia zabudowy
 - ← 37 → Wymiarowanie (w metrach)
- Przeznaczenie terenu
- MN** Tereny zabudowy mieszkaniowej jednorodzinnej
 - MN/U** Tereny zabudowy mieszkaniowej jednorodzinnej oraz usługowej
 - UP** Tereny zabudowy usługowej z zakresu usług publicznych
 - R** Tereny rolnicze
 - ZL** Lasy
 - WS** Tereny wód powierzchniowych śródlądowych
 - KDZ** Teren komunikacji - droga publiczna klasy zbiorczej
 - KDL** Teren komunikacji - droga publiczna klasy lokalnej
 - KDD** Teren komunikacji - droga publiczna klasy dojazdowej
 - 61-68/7 Granica stref ochrony konserwatorskiej zabytków archeologicznych

STAROSTA PIASECZYŃSKI
Wydział Górnictwa i Geologii
Podpisano: 2017-08-08
Podinspektor

PRZEWODNICZĄCY
Rady Miejskiej
Konstancin-Jeziorna

Wyrys ze
Studium uwarunkowań i kierunków
zagospodarowania przestrzennego
Miasta i Gminy Konstancin-Jeziorna



Legenda

- 1E
- 2E
- WS
- UP
- UP
- UP
- UP
- UP
- UP
- UP