

UCHWAŁA NR 298/VI/27/2012
RADY MIEJSKIEJ KONSTANCIN-JEZIORNA

z dnia 25 października 2012 r.

**w sprawie podziału Gminy Konstancin-Jeziorna na stałe okręgi wyborcze oraz ustalenia ich granic,
numerów i liczby radnych wybieranych w każdym okręgu.**

Na podstawie art. 419 ustawy z dnia 5 stycznia 2011 r. Kodeks wyborczy (Dz. U. Nr 21, poz. 112 ze zm.) w związku z art. 13 ustawy z dnia 5 stycznia 2011 r. Przepisy wprowadzające ustawę – Kodeks wyborczy (Dz. U. Nr 21, poz. 113 ze zm.) Rada Miejska Konstancin-Jeziorna działając na wniosek Burmistrza Gminy Konstancin-Jeziorna uchwala, co następuje:

§ 1. Dokonuje podziału Gminy Konstancin-Jeziorna na 21 stałych jednomandatowych okręgów wyborczych.

§ 2. Numery, granice oraz liczbę radnych wybieranych w poszczególnych okręgach wyborczych określają załączniki od nr 1 do nr 21 do niniejszej uchwały.

§ 3. Wykonanie uchwały powierza Burmistrzowi Gminy Konstancin-Jeziorna.

§ 4. Uchwała podlega przekazaniu Wojewodzie Mazowieckiemu i Komisarzowi Wyborczemu w Warszawie.

§ 5. Uchwała podlega ogłoszeniu w Dzienniku Urzędowym Województwa Mazowieckiego oraz podaniu do publicznej wiadomości w sposób zwyczajowo przyjęty w Gminie Konstancin-Jeziorna oraz zamieszczenia w Biuletynie Informacji Publicznej.

§ 6. Przepisy uchwały mają zastosowanie do kadencji organów stanowiących jednostek samorządu terytorialnego i kadencji burmistrza następujących po kadencji, w trakcie której uchwała weszła w życie.

§ 7. Uchwała wchodzi w życie z dniem podjęcia.




PRZEWODNICZĄCY
RADY MIEJSKIEJ
[Signature]
Artur Czekański

Okręg wyborczy nr 1 - wrzesień 2012

L.p.	Nazwa ulicy/miejscowości	Ilość mieszkańców
1.	Kabacka	18
2.	M.Konopnickiej	-
3.	Dolna	120
4.	B.Głowackiego	8
5.	Nowa	21
6.	Górnośląska	21
7.	T.Kościuszki	45
8.	R.Traugutta	72
9.	J.Bema	10
10.	J.Sowińskiego	53
11.	J.Toczyskiego	42
12.	Śniadeckich	39
13.	Kołobrzaska: numery parzyste od 2 do 50 Numery nieparzyste od 1 do 99	136
14.	Białostocka	9
15.	Siedlecka	11
16.	Łomżyńska	17
17.	Ostrołęcka	112
18.	Ciechanowska	73
19.	Toruńska	83
20.	Bydgoska	74
21.	Pilska	19
22.	Gorzowska	39
23.	Słupska	19
24.	Pułaskiego numery nieparzyste	166
		1207 – 1,05

Liczba mandatów - 1

PRZEWODNICZĄCY
RADY MIEJSKIEJ

Andrzej Ciesielski

Okręg wyborczy nr 2 - wrzesień 2012

L.p.	Nazwa ulicy/miejscowości	Ilość mieszkańców
1.	K.Pułaskiego numery parzyste	169
2.	Kołobrzeska: numery parzyste od 52 do końca numery nieparzyste od 101 do końca	306
3.	Chylicka od ul. Pułaskiego do rzeki Jeziorki: numery parzyste od 2- 6 numery nieparzyste od 1 do 15	17
4.	Szczecińska	19
5.	Koszalińska	16
6.	Gdańska	22
7.	Elbląska	10
8.	Olsztyńska	27
9.	Przyrzecze	114
10.	Suwalska	14
11.	Elektryczna	23
12.	Piaseczyńska	95
13.	Niska	38
14.	Stawowa	19
15.	Zaulek	27
16.	Kozia	194
17.	Szkolna	35
18.	Górna	39
19.	Przeskok	12
20.	Skolimowska	104
21.	Wierzbowa	17
22.	Nadwodna	7
23.	Torowa	13
24.	Kolejowa	72
25.	Piaskowa	8
26.	Wąska	78
27.	Przejazd	17
		1512 - 1,32

Liczba mandatów - 1

PRZEWODNICZĄCY
RADY MIEJSKIEJ
[Podpis]
Andrzej Ciesielski

Okręg wyborczy nr 3 - wrzesień 2012

L.p.	Nazwa ulicy/miejscowości	Ilość mieszkańców
1.	Warszawska: numery parzyste od 2 do 18 numery nieparzyste od 1 do 17	35
2.	Fabryczna	49
3.	Bielawska: numery parzyste od 2- 48 B numery nieparzyste od 1 do 43 (od rona AK do torów kolejowych)	741
4.	Krzywa	46
5.	Garbarska	12
6.	Zgoda	107
7.	Nadbrzeżna	26
8.	Narozna	262
9.	Polna	23
10.	Ogrodowa	54
11.	Zielona	50
12.	Mała	12
13.	Paproci	13
14.	Południowa	49
15.	Cicha	5
16.	Świetlicowa	46
17.	Świeżą	9
18.	Aleja Wojska Polskiego	86
		1625 – 1,42

Liczba mandatów - 1

PRZEWODNICZĄCY
RADY MIEJSKIEJ
[Podpis]
Andrzej Wójcikowski

Okręg wyborczy nr 4 - wrzesień 2012

L.p.	Nazwa ulicy/miejscowości	Ilość mieszkańców
1.	Warszawska: numery nieparzyste od 19- 167	311
2.	Pocztowa	53
3.	Muchomora	3
4.	Słoneczna	69
5.	Pogodna	16
6.	Tulipanów	3
7.	Saneczkowa	63
8.	Orzechowa	-
9.	Sadowa	131
10.	Świerkowa	32
11.	Podgórska	41
12.	Biedronki	21
13.	Koźlara	12
14.	Dębowa	38
15.	Borowa	107
16.	Wczasowa	125
17.	Prawdziwka	5
18.	Wieś: Kierszek	176
		1206 – 1,05

Liczba mandatów - 1

PRZEWODNICZĄCY
RADY MIEJSKIEJ
[Podpis]
A. [nieczytelny]

Okręg wyborczy nr 5 - wrzesień 2012

L.p.	Nazwa ulicy/miejscowości	Ilość mieszkańców
1.	Mirkowska: Parzyste od numeru 2 do 44	253
2.	Sosnowa	70
3.	Rynkowa	39
4.	Brzozowa	275
5.	Królewska	96
6.	Willowa	70
7.	Plac Zgody	296
8.	1000-lecia Państwa Polskiego	29
9.	Bielawska: numery nieparzyste od 45 do końca numery parzyste od 50 końca (od torów kolejowych do końca)	17
10.	Warszawska: numery parzyste od 22 do nr 64	68
		1213 – 1,05

Liczba mandatów - 1

PRZEWODNICZĄCY
RADY MIEJSKIEJ
Andrzej Cieślowski

Okręg wyborczy nr 6 - wrzesień 2012

L.p.	Nazwa ulicy/miejscowości	Ilość mieszkańców
1.	Jaworskiego: numery nieparzyste: od 1 do 25 oraz z oznaczeniem literowym: 21 K, 21 L, 21J numery parzyste od 20 do 26	449
2.	Mirkowska: numery parzyste 46 – 60 numery nieparzyste 39A, 47,49 i 51	581
		1030 - 0,90

Liczba mandatów - 1

PRZEWODNICZĄCY
RADY MIEJSKIEJ
[Podpis]
Aneta Wójcik

Załącznik Nr 7 do Uchwały
Rady Miejskiej Nr 298/VI/27/2012
z dnia 25 października 2012 r.

Okręg wyborczy nr 7 - wrzesień 2012

L.p.	Nazwa ulicy/miejscowości	Ilość mieszkańców
1.	Jaworskiego nr 21 z oznaczeniami literowymi: A,B,C,D,E,F,G,H,I,M,N,P,R	1121
		1121 – 0,98

Liczba mandatów -1

PRZEWODNICZĄCY
RADY MIEJSKIEJ


Okręg wyborczy nr 8 - wrzesień 2012

L.p.	Nazwa ulicy/miejscowości	Ilość mieszkańców
1.	Wilanowska: numery nieparzyste od 1 do 17	472
2.	Literatów: Numery parzyste od 2 do 18	290
3.	Mickiewicza: numery nieparzyste od 15 do 19	181
		879 – 0,77

Liczba mandatów - 1

PRZEWODNICZĄCY
RADY MIEJSKIEJ


Arkadiusz Lisowski

Okręg wyborczy nr 9 - wrzesień 2012

L.p.	Nazwa ulicy/miejscowości	Ilość mieszkańców
1.	A.Mickiewicza: numery parzyste od 8 do 12	145
2.	M.Kopernika	276
3.	J.Piłsudskiego: Numery nieparzyste od 1 do 15	79
4.	J.Sobieskiego: numery nieparzyste od 1 do 13 numery parzyste od 6 do 12 C	560
5.	Wilanowska: numery parzyste od 2 do 20	638
		1698 – 1,48


Liczba mandatów - 1

PRZEWODNICZĄCY
RADY MIEJSKIEJ


Okręg wyborczy nr 10 - wrzesień 2012

L.p.	Nazwa ulicy/miejscowości	Ilość mieszkańców
1.	Zakopane	20
2.	Wilanowska: numery parzyste od 22 do końca numery nieparzyste od 19 do końca	292
3.	Literatów: numery parzyste od 20 końca numery nieparzyste od 1 do końca	24
4.	Czereśniowa	88
5.	Kwiatowa	37
6.	Poprzeczna	74
7.	Jesionowa	12
8.	Witaminowa	46
9.	Dąbrówki	14
10.	Królowej Bony	44
11.	Królowej Jadwigi	30
12.	Królowej Marysieńki	28
13.	J.Sobieskiego: numery parzyste od 14 do 46 numery nieparzyste od 15 do 47	97
		806 – 0,70

Liczba mandatów - 1

PRZEWODNICZĄCY
RADY MIEJSKIEJ


Okręg wyborczy nr 11 - wrzesień 2012

L.p.	Nazwa ulicy/miejscowości	Ilość mieszkańców
1.	J. Piłsudskiego: numery parzyste od 2 do końca numery nieparzyste od 17 do końca	103
2.	A. Mickiewicza: numery parzyste od 2 do 6 i od 14 do końca numery nieparzyste od 1 do 7	45
3.	J. Matejki od nr 8 do końca	26
4.	H. Sienkiewicza Pd numeru 5 do nr 21	57
5.	S. Żeromskiego	29
6.	Batorego: numery parzyste od 6 do końca numery nieparzyste od 9 do końca	76
7.	Jagiellońska: numery parzyste od 16 do końca numery nieparzyste od 21 do końca	37
8.	Piasta: numery parzyste od 22 do końca numery nieparzyste od nr 19 do końca	10
9.	Potulickich: numery parzyste od 24 do końca numery nieparzyste od 23 do końca	69
10.	K. Szymanowskiego	25
11.	J. Tuwima	28
12.	M. Reja	9
13.	J. Kochanowskiego	23
14.	B. Chrobrego	3
15.	A. Asnyka	14
16.	I. Paderewskiego	115
17.	L. Staffa	8
18.	Mieszka I	12
19.	J. Sobieskiego: parzyste od 48 do końca nieparzyste od 49 do końca	84
20.	W. Gąsiorowskiego	54
21.	Wągrodzka	3
22.	Od Lasu	22
23.	J. K. Chodkiewicza	51
24.	S. Czarnieckiego	-
25.	S. Żółkiewskiego	3
26.	Warecka	4
27.	Jasiowa	42
28.	Potulickich:	69

Okręg wyborczy nr 12


wrzesień 2012

Lp.	Nazwa ulicy/miejscowości	Liczba mieszkańców
1.	Strumykowa	18
2.	J.Matejki: numery parzyste od 2 do 4 numery nieparzyste od 1 do końca	5
3.	Źródlana	16
4.	S.Batorego: numery parzyste od 2 do 4 numery nieparzyste od 1 do 7	5
5.	A.Wierzejewskiego	105
6.	P.Skargi	31
7.	Jagiellońska: numery parzyste od 2 do 14 numery nieparzyste od 1 do 19	20
8.	Piasta: numery parzyste od 2 do 20 numery nieparzyste od 1 do 17	12
9.	I.Kraszewskiego	156
10.	H.Sienkiewicza od numeru 1 do nr 3 oraz numer 2	5
11.	Jaworowska: numery parzyste od 2 do 6 numery nieparzyste -----	8
12.	B.Prusa: numery nieparzyste	32
13.	Graniczna : numery parzyste od 2 do 16 numery nieparzyste od 1 do 27	17
14.	Sanatoryjna nr 4	7
15.	Chylicka: od numeru 16 do numeru 26 i od numeru 19 do 35	12
16.	Kościelna: numery nieparzyste od 1 do 21 numery parzyste od 2 do 22	57
17.	Słomczyńska: numery nieparzyste od 1 do 17 numery parzyste od 2 do 22	69
18.	Środkowa: numery nieparzyste od 1 do 21 numery parzyste od 2 do 18	39
19.	Wojewódzka:	27

	numery parzyste od 2 do 16 numery nieparzyste od 1 do 17	
20.	Rycerska: numery parzyste od 2 do 16 numery nieparzyste od 1 do 13	25
21.	Sułkowskiego	10
22.	Niecała	32
23.	Szpitalna	24
24.	Mostowa	0
25.	Przebieg	13
26.	Widok	4
27.	Łączna	0
28.	Oborska	42
		791 – 0,69

Liczba mandatów - 1

PRZEWODNICZĄCY
RADY MIEJSKIEJ
M. Z. Sułkowski



	numery parzyste od 24 do końca numery nieparzyste od 23 do końca	
		1021 – 0,89

Liczba mandatów - 1

PRZEWODNICZĄCY
RADY MIASTECZKI
M. Mirowski

Okręg wyborczy nr 13


wrzesień 2012

Lp.	Nazwa ulicy/miejscowości	Liczba mieszkańców
1.	Bolesława Prusa numery parzyste od 2 do 14	38
2.	Potulickich numery nieparzyste od 1 do 21 numery parzyste od 2 do 22	128
3.	Wrzosowa	11
4.	Jaśminowa	125
5.	Leszczynowa	77
6.	Klonowa	95
7.	Akacyjowa	31
8.	Słomczyńska numery parzyste od 24 do końca numery nieparzyste od 19 do końca	14
9.	Kościelna numery parzyste od 24 do końca numery nieparzyste od 23 do końca	44
10.	Środkowa numery parzyste od 20 do końca numery nieparzyste od 23 do końca	62
11.	Wojewódzka numery parzyste od 18 do końca numery nieparzyste od 23 do końca	51
12.	Rycerska numery parzyste od 18 do końca numery nieparzyste od 15 do końca	49
13.	Chylicka numery parzyste od 28 do końca numery nieparzyste od 35 do końca	102
14.	Graniczna: numery parzyste 18-94 numery nieparzyste 29 – 101 z oznaczeniami literowymi	81
15.	Jaworowska: numery parzyste od 8 do końca numery nieparzyste od 9 do końca	19

16.	Sanatoryjna : numery parzyste od 16 do końca numery nieparzyste od 7 do końca	41
17.	Uzdrowska	18
18.	Witwickiego	13
19.	Kasztanowa	15
20.	Wiśniowa	57
21.	Grzybowa	33
		1104 – 0,96

Liczba mandatów - 1

PRZEWODNICZĄCY
RADY MIASTECZKA
ANIEŻKA



Okręg wyborczy nr 14

wrzesień 2012

Lp.	Nazwa ulicy/miejscowości	Liczba mieszkańców
1.	Moniuszki	89
2.	Kazimierzowska	60
3.	Zielna	24
4.	Wschodnia	35
5.	Ujejskiego	10
6.	Makuszyńskiego	4
7.	Spokojna	29
8.	Cedrowa	28
9.	Deotymy	25
10.	Ceglana	16
11.	Długa numery nieparzyste 53- 67 numery parzyste od 62-84	98
12.	Słowackiego	22
13.	Wierzbnowska	299
14.	Grabowa	10
15.	Jodłowa	1
16.	Jałowcowa	11
17.	Modrzewiowa	14
18.	Słowicza	96
		871 – 0,76

Liczba mandatów - 1

PRZEWODNICZĄCY
RADY MIEJSKIEJ
[Podpis]
APRZYMUSZKI

Okręg wyborczy nr 15

wrzesień 2012

Lp.	Nazwa ulicy/miejscowości	Liczba mieszkańców
1.	Długa numery nieparzyste od 1 do 51 numery od 2 do 60	144
2.	Letnia	10
3.	Chopina	82
4.	Łąkowa	40
5.	Wiejska	74
6.	Leśna	63
7.	Parkowa	67
8.	Wesoła	77
9.	Broniewskiego	133
10.	Pańska	65
11.	Przesmyckiego	82
12.	Grodzka	40
13.	Jasna	37
14.	Przyjacielska	48
15.	Czysta	6
16.	Dworska	15
17.	Kasztelańska	17
		1022 – 0,89

Liczba mandatów - 1


PRZEWODNICZĄCY
RADY MIEJSKIEJ
miasta Sępólna

Okręg wyborczy nr 16

wrzesień 2012

Lp.	Nazwa ulicy/miejscowości	Ilość mieszkańców
1.	Bielawa ulice Agnieszki Osieckiej	7
2.	Antonia Gaudiego	13
3.	Bielawska	49
4.	Czesława Miłosza	10
5.	Czesława Niemena	30
6.	Danuty Rinn	7
7.	Jerzego Waldorffa	12
8.	Leonarda Da Vinci	25
9.	Lipowa	206
10.	Michała Anioła	16
11.	Ogrody Bielawy	65
12.	Olgi Boznańskiej	10
13.	Powsińska	101
14.	Rebrandta	12
15.	Salvadora Dali	2
16.	Stanisława Lema	12
17.	Ścienna	75
18.	Vincenta Van Gogha	10
19.	Warszawska	146
20.	Wspólna	183
21.	Xawerego Dunikowskiego	6
22.	Zakole	8
23.	Bociania	59
24.	Makowa	81
25.	Okrzewska	40
26.	Olszynki	8
27.	Mirkowska	87
28.	Okreżna	64
29.	Krótką	23
30.	Marka Grechuty	5
31.	Obórki	96
		1468 - 1,28

Liczba mandatów - 1

PRZEWODNICZĄCY
RADY MIEJSKIEJ
[Podpis]
A. [imię] [nazwisko]

Okręg wyborczy nr 17

wrzesień 2012

Lp.	Nazwa ulicy/miejscowości	Liczba mieszkańców
1.	Kępa Oborska	54
2.	Kępa Okrzewska	140
3.	Okrzeszyn	178
4.	Ciszyca	134
5.	Czernidła	133
6.	Gassy	192
7.	Piaski	105
		936 – 0,82

Liczba mandatów - 1

PRZEWODNICZĄCY
RADY MIEJSKIEJ
[Podpis]
Krzysztof Górski

Okręg wyborczy nr 18

wrzesień 2012

Lp.	Nazwa ulicy/miejscowości	Ilość mieszkańców
1.	Opacz	384
2.	Habdzin	424
3.	Łęg	227
		1035 – 0,90

Liczba mandatów - 1


PRZEWODNICZĄCY
RADY MIEJSKIEJ
[Podpis]
Opacz, Czystański

Okręg wyborczy nr 19

wrzesień 2012

Lp.	Nazwa ulicy/miejscowości	Ilość mieszkańców
1.	Cieciszew	301
2.	Parcela	402
3.	Obory	508
4.	Łyczyn	82
		1293 – 1,13

Liczba mandatów - 1

PRZEWODNICZĄCY
RADY MIEJSKIEJ

Krzysztof Szewski

Okręg wyborczy nr 20

wrzesień 2012

Lp.	Nazwa ulicy/miejscowości	Ilość mieszkańców
1.	Kawęczyn	399
2.	Turowice	247
3.	Słomczyn	399
4.	Dębówka	173
5.	Borowina	197
6.	Kawęczynek	142
		1557 – 1,36

Liczba mandatów - 1

PRZEWODNICZĄCY
RADY MIEJSKIEJ
Andrzej K...

Okręg wyborczy nr 21

wrzesień 2012

Lp.	Nazwa ulicy/miejscowości	Liczba mieszkańców
1.	Czarnów	682
		682- 0,59

Liczba mandatów - 1

PRZEWODNICZĄCY
RADY MIEJSKIEJ
Andrzej Cieslański

Uzasadnienie

do uchwały Nr 298/VI/27/2012 Rady Miejskiej Konstancin-Jeziorna z dnia 25 października 2012 roku w sprawie podziału Gminy Konstancin-jeziorna na stałe okręgi wyborcze oraz ustalenie ich granic, numerów i liczby radnych wybieranych w każdym okręgu.

Zgodnie z art. 13 ust. 1 przepisów wprowadzających Kodeks Wyborczy rady gmin dokonują w terminie 15 miesięcy od dnia wejścia w życie Ustawy Kodeks Wyborczy podziału gmin na okręgi wyborcze (do dnia 1 listopada 2012 r.). W każdym okręgu wyborczym tworzonym dla wyboru rady w gminie niebędącej miastem na prawach powiatu wybiera 1 radnego. Do Rady Miejskiej Konstancin-Jeziorna wybieranych będzie 21 radnych.

Przepisy ustawy mają zastosowanie do kadencji organów stanowiących jednostek samorządu terytorialnego kadencji 2014-2018.

Liczba mieszkańców Gminy Konstancin-Jeziorna według stanu na dzień 30 września 2012 r. wynosi 24077. Średnia na 1 mandat wobec powyższego wynosi 1147 mieszkańców. Ułamki liczby mandatów wybieranych w okręgu wyborczym równe lub większe od 1/2, jakie wynikają z zastosowania normy przedstawicielstwa, zaokrągla się w górę do liczby całkowitej (art. 419 § 2 ust. 1 Kodeks Wyborczy).

PRZEWODNICZĄCY
RADY MIEJSKIEJ
[Podpis]
M. J. J. J.