

UCHWAŁA NR 178/VI/20/2012
RADY MIEJSKIEJ KONSTANCIN-JEZIORNA
z dnia 1 lutego 2012 r.

w sprawie ustanowienia służebności

Na podstawie art. 18 ust. 2, pkt 9 lit. a ustawy z dnia 8 marca 1990r. o samorządzie gminnym (Dz. U. z 2001 r. Nr 142, poz. 1591 ze zm.) Rada Miejska Konstancin-Jeziorna uchwala, co następuje:

§ 1

Wyraża zgodę na ustanowienie na nieruchomościach stanowiących działki ewidencyjne:

1. numer 7/23 w obrębie 02-02 położoną w Konstancinie-Jeziornie przy ulicy Jaworskiego, objętą księgą wieczystą Nr WA5M/00298551/4;
 2. numer 7/24 w obrębie 02-02 położoną w Konstancinie-Jeziornie przy ulicy Jaworskiego, objętą księgą wieczystą Nr WA5M/00298551/4;
 3. numer 7/27 w obrębie 02-02 położoną w Konstancinie-Jeziornie przy ulicy Jaworskiego 48F, objętą księgą wieczystą Nr WA1I/00012749/9;
 4. numer 10/28 w obrębie 02-02 położoną w Konstancinie-Jeziornie przy ulicy Mirkowskiej 58A, objętą księgą wieczystą Nr WA5M/00406420/8;
 5. numer 10/29 w obrębie 02-02 położoną w Konstancinie-Jeziornie przy ulicy Jaworskiego 7, objętą księgą wieczystą Nr WA5M/00291569/4;
 6. numer 10/30 w obrębie 02-02 położoną w Konstancinie-Jeziornie przy ulicy Jaworskiego 9, objętą księgą wieczystą Nr WA5M/00291569/4;
 7. numer 10/31 w obrębie 02-02 położoną w Konstancinie-Jeziornie przy ulicy Jaworskiego 11, objętą księgą wieczystą Nr WA5M/00291569/4;
 8. numer 10/32 w obrębie 02-02 położoną w Konstancinie-Jeziornie przy ulicy Jaworskiego 13, objętą księgą wieczystą Nr WA5M/00291569/4;
 9. numer 10/33 w obrębie 02-02 położoną w Konstancinie-Jeziornie przy ulicy Jaworskiego 15, objętą księgą wieczystą Nr WA5M/00291569/4;
 10. numer 10/34 w obrębie 02-02 położoną w Konstancinie-Jeziornie przy ulicy Jaworskiego 17, objętą księgą wieczystą Nr WA5M/00291569/4;
 11. numer 10/37 w obrębie 02-02 położoną w Konstancinie-Jeziornie przy ulicy Jaworskiego, objętą księgą wieczystą Nr WA5M/00291569/4;
 12. numer 10/38 w obrębie 02-02 położoną w Konstancinie-Jeziornie przy ulicy Jaworskiego, objętą księgą wieczystą Nr WA5M/00291569/4;
 13. numer 10/39 w obrębie 02-02 położoną w Konstancinie-Jeziornie przy ulicy Jaworskiego, objętą księgą wieczystą Nr WA5M/00291569/4;
 14. numer 10/40 w obrębie 02-02 położoną w Konstancinie-Jeziornie przy ulicy Jaworskiego, objętą księgą wieczystą Nr WA5M/00291569/4;
 15. numer 10/41 w obrębie 02-02 położoną w Konstancinie-Jeziornie przy ulicy Jaworskiego, objętą księgą wieczystą Nr WA5M/00291569/4;
 16. numer 10/42 w obrębie 02-02 położoną w Konstancinie-Jeziornie przy ulicy Jaworskiego, objętą księgą wieczystą Nr WA5M/00291569/4;
 17. numer 11/1 w obrębie 02-01 położoną w Konstancinie-Jeziornie przy ulicy Mirkowskiej, objętą księgą wieczystą Nr WA5M/00294785/5;
- będących własnością Gminy Konstancin-Jeziorna,

18. numer 10/29 w obrębie 02-01 położonej w Konstancinie-Jeziornie przy ulicy Mirkowskiej, objętej księgą wieczystą Nr WA5M/00424920/5; będącej w użytkowaniu wieczystym Gminy Konstancin-Jeziorna, odpłatnej służebności na rzecz Metsä Tissue Poland Spółka z ograniczoną odpowiedzialnością z siedzibą w Konstancinie-Jeziornie przy ul. Mirkowskiej 45, polegającej na prawie utrzymania posadowionej napowietrznej sieci energetycznej w pasie gruntu o szerokości 2 metry oraz prawie dostępu do linii celem jej naprawy i konserwacji. Przebieg służebności został oznaczony na załączniku graficznym Nr 1 do niniejszej uchwały.

§ 2

Wykonanie uchwały powierza Burmistrzowi Gminy Konstancin-Jeziorna.

§ 3

Uchwała wchodzi w życie z dniem podjęcia.

PRZEWODNICZĄCY
RADY MIEJSKIEJ
Andrzej Cieślowski
Andrzej Cieślowski

UZASADNIENIE

do uchwały Nr 178/VI/20/2012 Rady Miejskiej Konstancin-Jeziorna z dnia 1 lutego 2012 r. w sprawie ustanowienia służebności.

Metsä Tissue Poland Spółka z ograniczoną odpowiedzialnością z siedzibą w Konstancinie-Jeziornie przy ul. Mirkowskiej 45 wystąpiła z prośbą o ustanowienie służebności przesyłu na nieruchomościach stanowiących własność Gminy Konstancin-Jeziorna lub znajdujących się w użytkowaniu wieczystym Gminy Konstancin-Jeziorna.

Niniejsze nieruchomości składają się z następujących działek ewidencyjnych:

1. numer 7/23 w obrębie 02-02 położona w Konstancinie-Jeziornie przy ulicy Jaworskiego, objęta księgą wieczystą Nr WA5M/00298551/4;
2. numer 7/24 w obrębie 02-02 położona w Konstancinie-Jeziornie przy ulicy Jaworskiego, objęta księgą wieczystą Nr WA5M/00298551/4;
3. numer 7/27 w obrębie 02-02 położona w Konstancinie-Jeziornie przy ulicy Jaworskiego 48F, objęta księgą wieczystą Nr WA11/00012749/9;
4. numer 10/28 w obrębie 02-02 położona w Konstancinie-Jeziornie przy ulicy Mirkowskiej 58A, objęta księgą wieczystą Nr WA5M/00406420/8;
5. numer 10/29 w obrębie 02-02 położona w Konstancinie-Jeziornie przy ulicy Jaworskiego 7, objęta księgą wieczystą Nr WA5M/00291569/4;
6. numer 10/30 w obrębie 02-02 położona w Konstancinie-Jeziornie przy ulicy Jaworskiego 9, objęta księgą wieczystą Nr WA5M/00291569/4;
7. numer 10/31 w obrębie 02-02 położona w Konstancinie-Jeziornie przy ulicy Jaworskiego 11, objęta księgą wieczystą Nr WA5M/00291569/4;
8. numer 10/32 w obrębie 02-02 położona w Konstancinie-Jeziornie przy ulicy Jaworskiego 13, objęta księgą wieczystą Nr WA5M/00291569/4;
9. numer 10/33 w obrębie 02-02 położona w Konstancinie-Jeziornie przy ulicy Jaworskiego 15, objęta księgą wieczystą Nr WA5M/00291569/4;
10. numer 10/34 w obrębie 02-02 położona w Konstancinie-Jeziornie przy ulicy Jaworskiego 17, objęta księgą wieczystą Nr WA5M/00291569/4;
11. numer 10/37 w obrębie 02-02 położona w Konstancinie-Jeziornie przy ulicy Jaworskiego, objęta księgą wieczystą Nr WA5M/00291569/4;
12. numer 10/38 w obrębie 02-02 położona w Konstancinie-Jeziornie przy ulicy Jaworskiego, objęta księgą wieczystą Nr WA5M/00291569/4;
13. numer 10/39 w obrębie 02-02 położona w Konstancinie-Jeziornie przy ulicy Jaworskiego, objęta księgą wieczystą Nr WA5M/00291569/4;
14. numer 10/40 w obrębie 02-02 położona w Konstancinie-Jeziornie przy ulicy Jaworskiego, objęta księgą wieczystą Nr WA5M/00291569/4;
15. numer 10/41 w obrębie 02-02 położona w Konstancinie-Jeziornie przy ulicy Jaworskiego, objęta księgą wieczystą Nr WA5M/00291569/4;
16. numer 10/42 w obrębie 02-02 położona w Konstancinie-Jeziornie przy ulicy Jaworskiego, objęta księgą wieczystą Nr WA5M/00291569/4;
17. numer 11/1 w obrębie 02-01 położona w Konstancinie-Jeziornie przy ulicy Mirkowskiej, objęta księgą wieczystą Nr WA5M/00294785/5; będących własnością Gminy Konstancin-Jeziorna,
18. numer 10/29 w obrębie 02-01 położonej w Konstancinie-Jeziornie przy ulicy Mirkowskiej, objętej księgą wieczystą Nr WA5M/00424920/5; będącej w użytkowaniu wieczystym Gminy Konstancin-Jeziorna.

Wnioskodawca zwrócił się o ustanowienie odpłatnej służebności w pasie gruntu o szerokości 2 m w celu utrzymania posadowionej napowietrznej sieci energetycznej oraz dostępu do linii celem jej naprawy i konserwacji.

Istniejąca sieć energetyczna zaopatruje w energię elektryczną budynki już istniejące należące do Gminy i prywatnych właścicieli.

Wobec powyższego zasadnym jest ustanowienie przedmiotowej służebności.

PRZEWODNICZĄCY
RADY MIEJSKIEJ


Andrzej Cieslański

Zgodnie z art. 18 ustawy z dnia 17.05.1989 r. Prawo geodezyjne i kartograficzne (tj. Dz. U. z 2010 r. Nr 193 poz. 1287) rozpowszechnienie, rozprowadzenie oraz reprodukcję w całości rozpowszechnienie i rozprowadzenie niniejszej mapy wymaga zezwolenia Starosty.

STAROSTA PIASECZYŃSKI
Wydział Geodezji i Katastru

Obszarze oznaczonym linią
planowano aktualizację treści mapy zasadniczej.
umenty z pomiaru uzupełniającego przyjęto do zasobu

datowego w dniu **16 WRZ 2011**

widencjonowano pod nr **3738/11**
niniejsza mapa służy do celów projektowych.
wane obiekty budowlane wymagające pozwolenia
na budowę podlegają wyczerpaniu i inwentaryzacji
powykonawczej przez jednostki uprawnione
do wykonywania prac geodezyjnych.

WRZ 2011
teczno, dn.

Z up. Starosty Piaseczyńskiego
Robert Sękowski
Elżbieta Grabowska

USŁUGI GEODEZYJNE Piotr Cmiel
05-090 Baszyn, Dawidy Bankowe
ul. Słarzyńskiego 90
tel. 504-100-545
NIP 123-037-25979

MAPA SYTUACYJNO WYSOKOŚCIOWA
do celów projektowych
skala 1 : 1000

obiekt dz. 10/28, 11/1
obręb: 02-01, 02-02
m: KONSTANCIN-JEZIORNA
powiat: piaseczyński
sekcja : mapa numeryczna

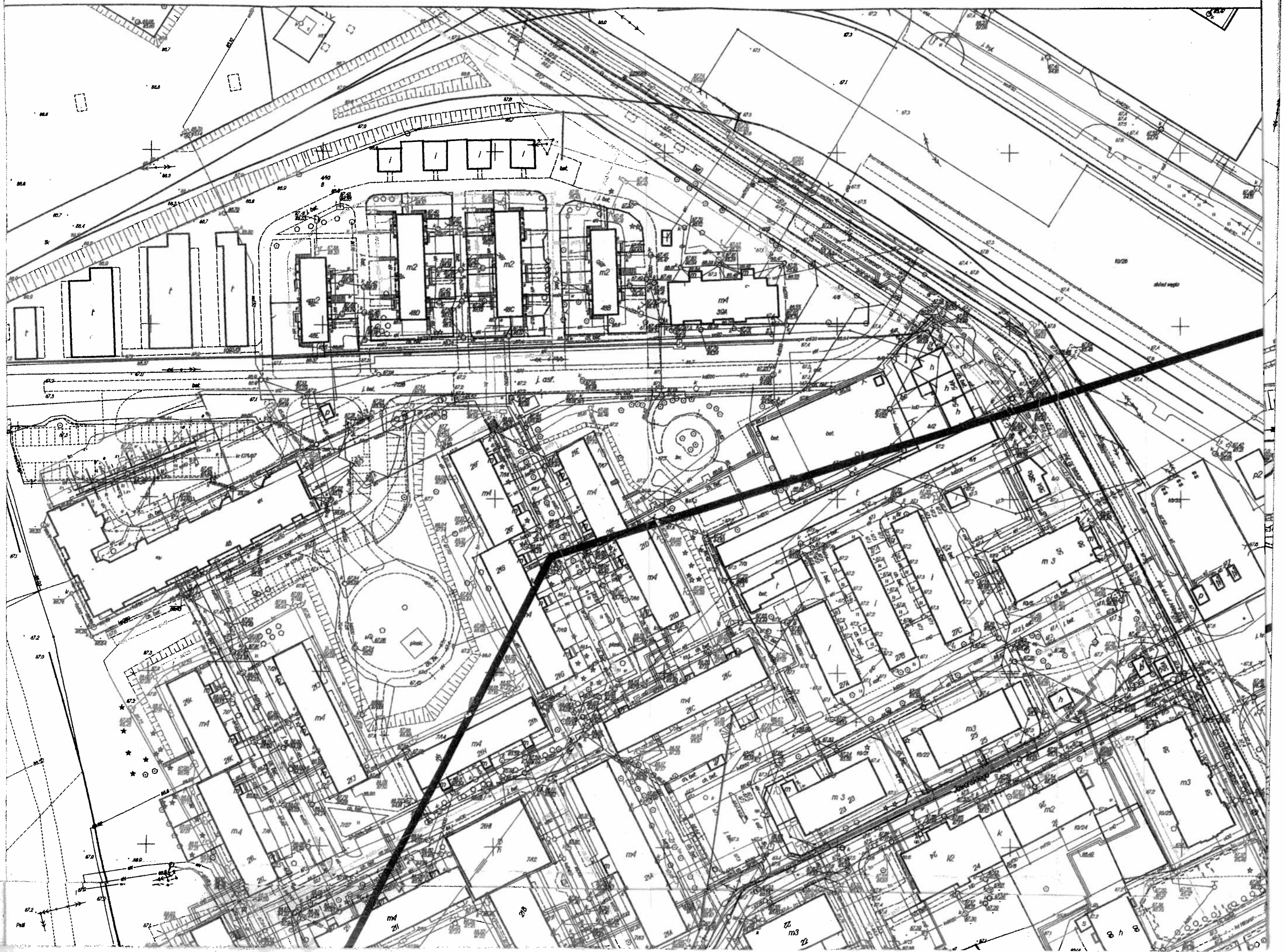
Mapa uzupełniona pomiarem sytuacyjno-wysokościowym w granicach
oznaczonych kolorem zielonym. Stan aktualności na dzień 31.06.2011. Zastrzeżenie,
że na obszarze objętym tym zakresem może występować
dodatkowe uzbrojenie podziemne o którego istnieniu nie uzyskano informacji w
instytucjach branżowych i nie dają się wykryć aparatami.
Piaseczno 13.09.2011 WYKONAWCA:
Nr: 114 /11

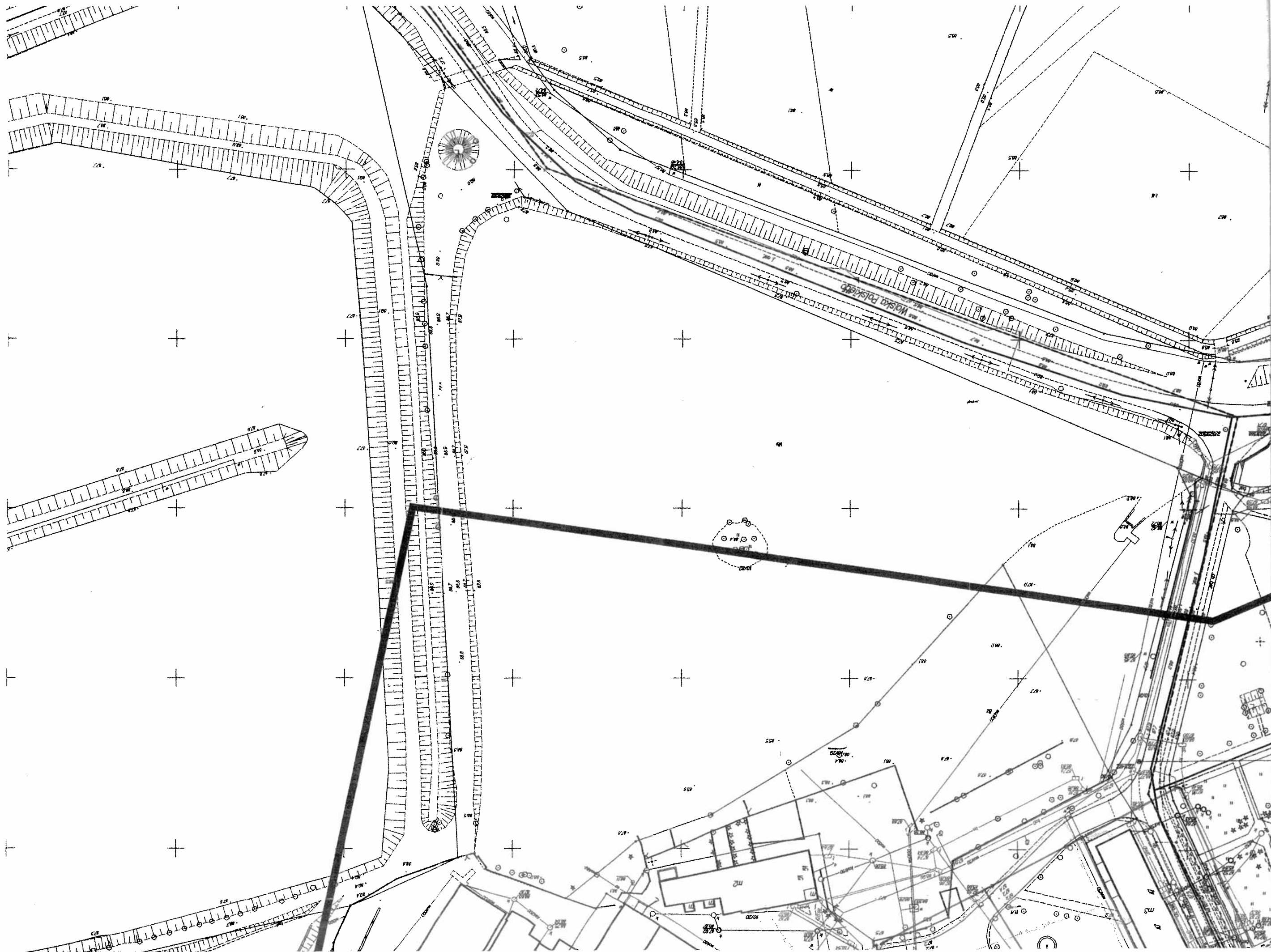
GEODETA UPRAWNIENY
nr 114/11

Załącznik Nr 1 do Uchwały Nr *117.R.VI/20/2012*
Rady Miejskiej Konstancin-Jeziorna
z dnia *01.10.2012 r.*
w sprawie ustanowienia służebności

Legenda
— granice działek
— napowietrzna sieć energetyczna

PRZEWODNICZĄCY
RADY MIEJSKIEJ
Andrzej Cieślowski

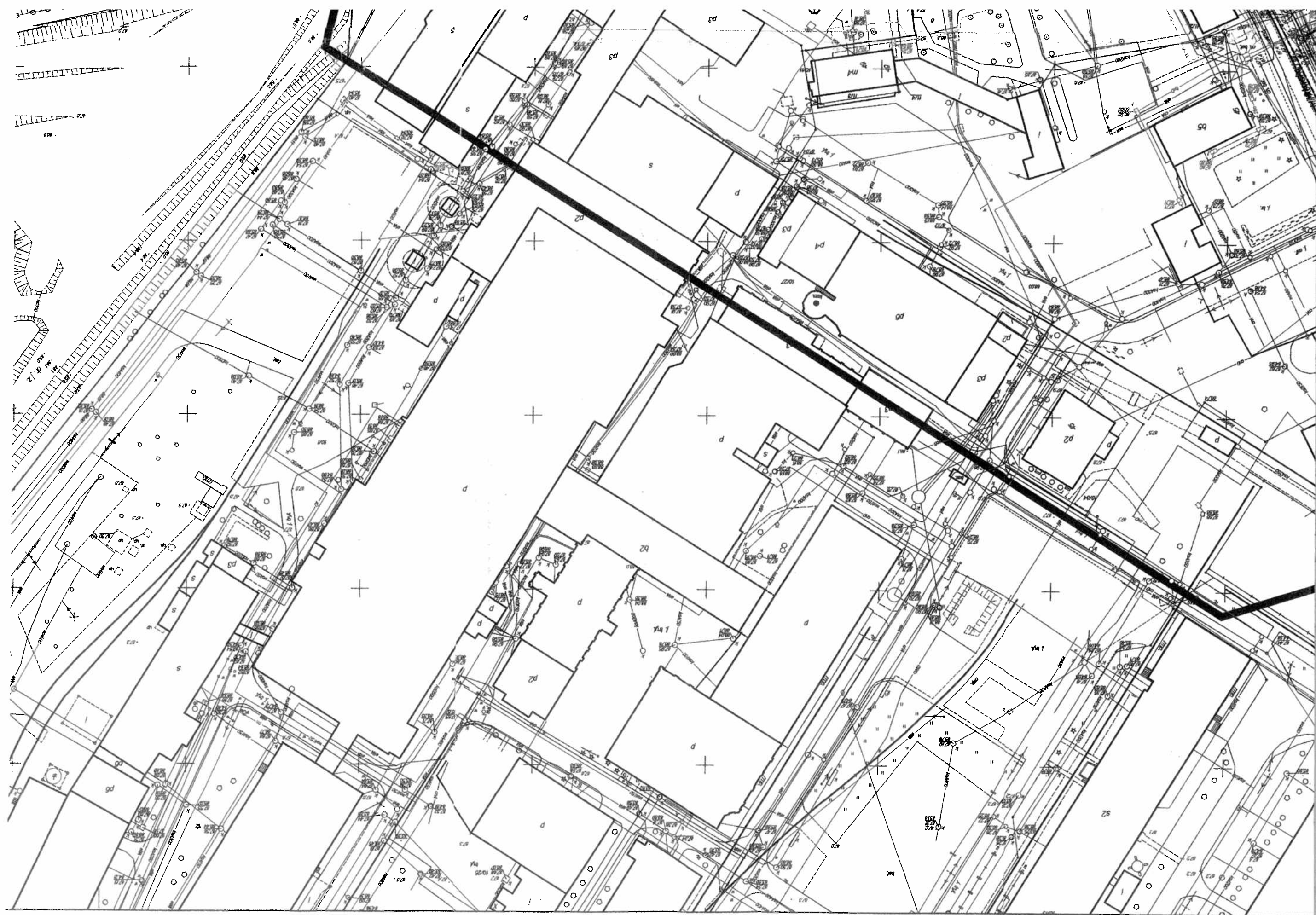






nr 104 36/99

RADY MIŁOSKIEJ
Andrzej Cieślowski



nr 147 36/99

RAJNY MIAŁOSKIEJ
Andrzej Cieślowski