

UCHWAŁA NR 797/VII/45/2018
RADY MIEJSKIEJ KONSTANCIN-JEZIORNA
z dnia 6 czerwca 2018 r.

w sprawie nabycia do zasobu nieruchomości Gminy Konstancin-Jeziorna prawa własności nieruchomości gruntowych położonej w Konstancinie-Jeziornie, oznaczonej w ewidencji gruntów i budynków jako działka ewidencyjna numer 148/12 z obrębu 00-04

Na podstawie art. 18 ust. 2 pkt. 9 lit. a, ustawy z dnia 8 marca 1990 r. o samorządzie gminnym (tj. Dz. U. z 2017 r., poz. 1875 ze zm.) w związku z art. 24 ust. 1 ustawy z dnia 21 sierpnia 1997 roku o gospodarce nieruchomościami (tj. Dz. U. z 2018 r., poz. 121 z zm.) Rada Miejska Konstancin-Jeziorna uchwala, co następuje:

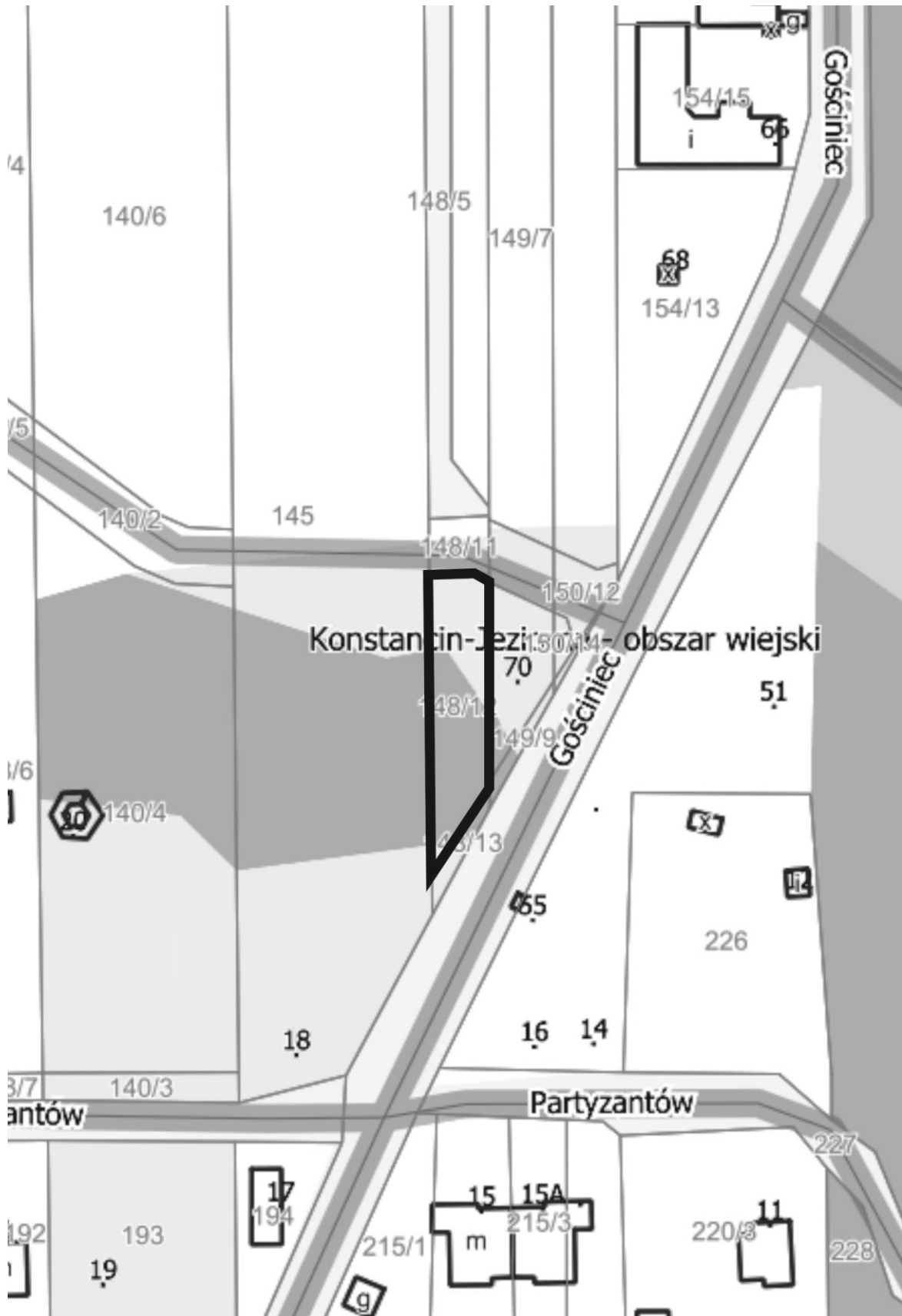
§ 1. Wyraża zgodę na nabycie do zasobu nieruchomości Gminy Konstancin-Jeziorna prawa własności nieruchomości gruntowej położonej w Konstancinie-Jeziornie, oznaczonej w ewidencji gruntów i budynków jako działka ewidencyjna:

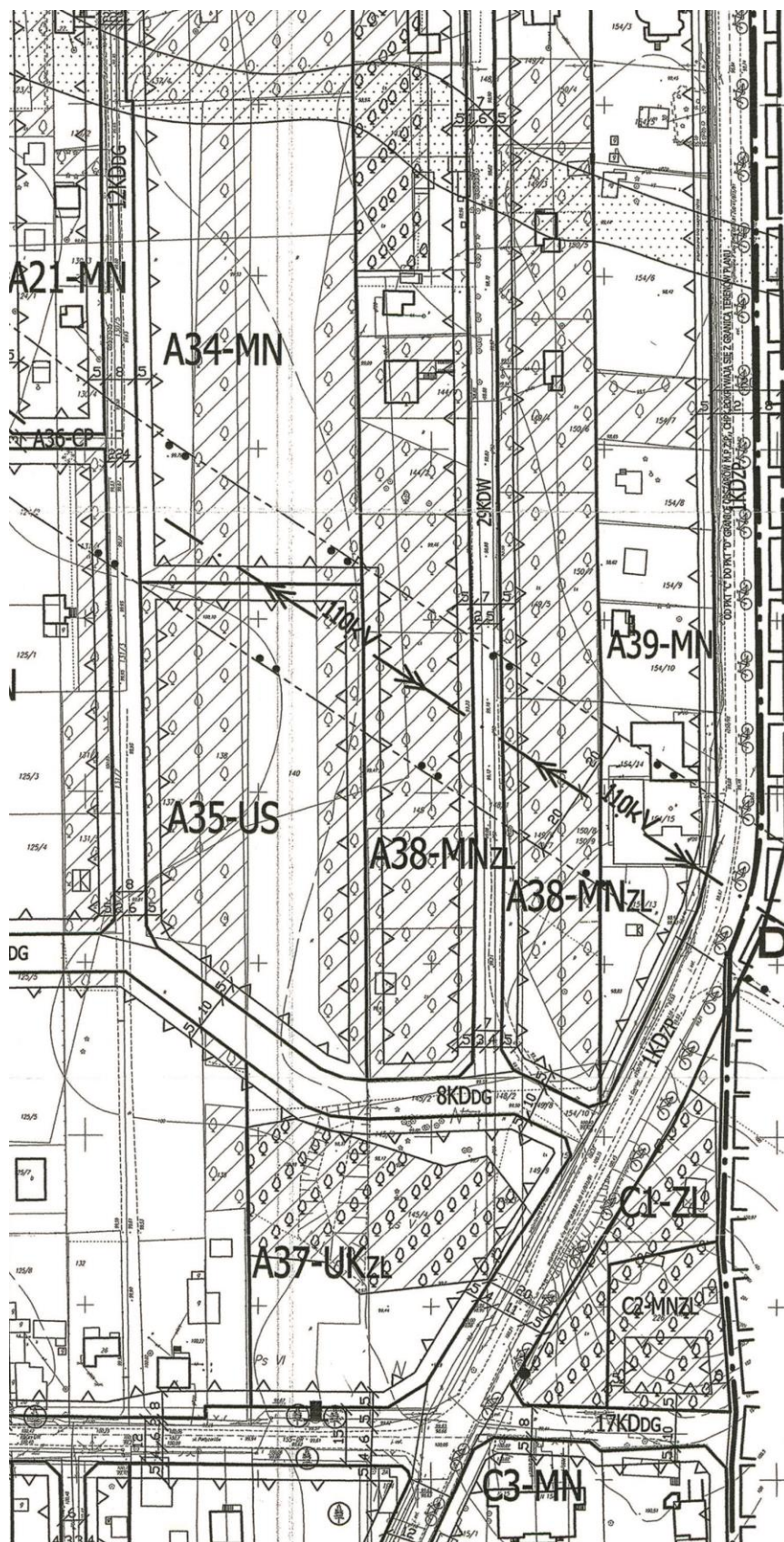
- numer **148/12** z obrębu **00-04** o powierzchni **0,0468 ha**,

§ 2. Wykonanie uchwały powierza Burmistrzowi Gminy Konstancin-Jeziorna.

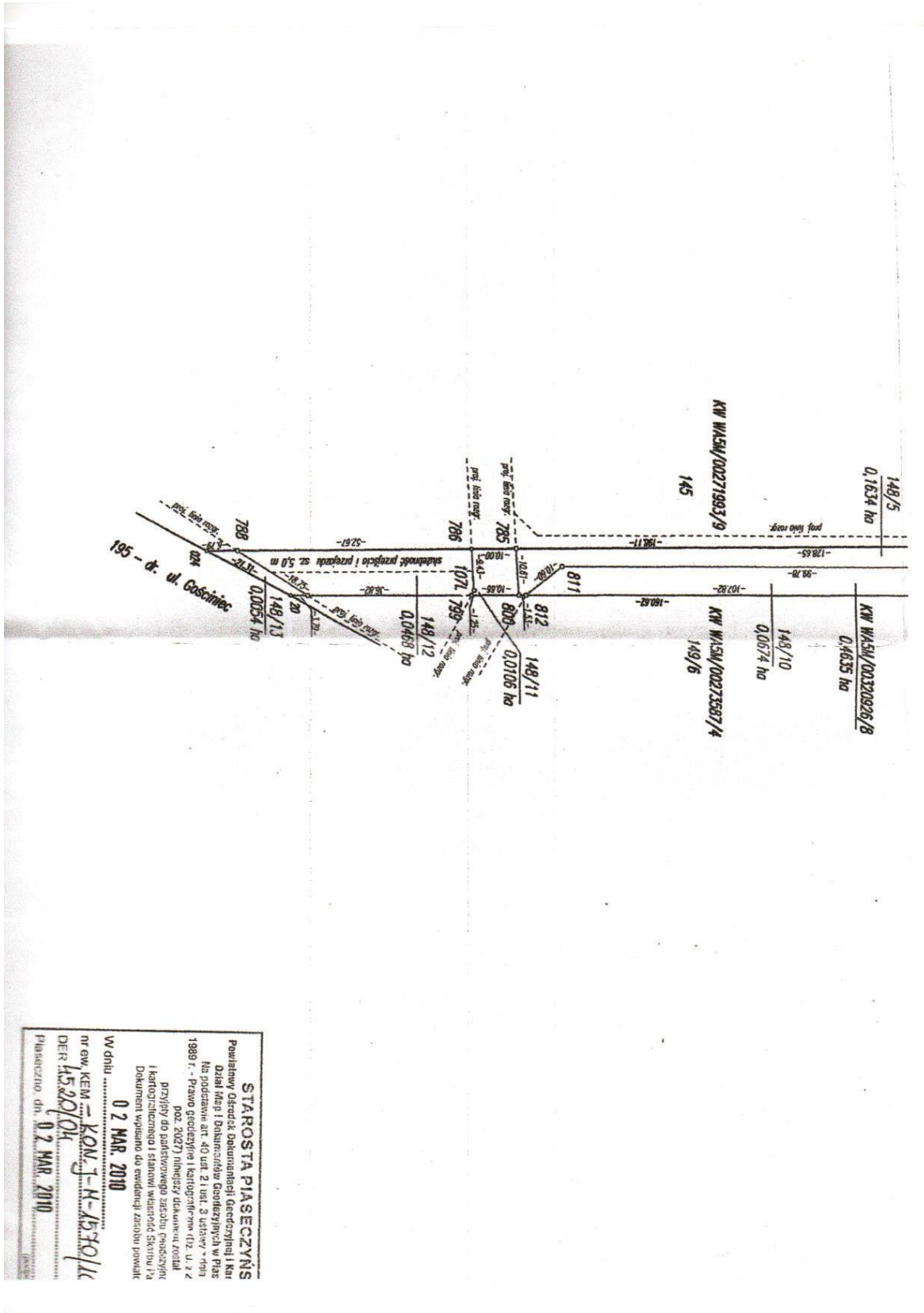
§ 3. Uchwała wchodzi w życie z dniem podjęcia.

Przewodniczący Rady Miejskiej
Andrzej Cieślowski





Załącznik Nr 3 do uchwały Nr 797/VII/45/2018
Rady Miejskiej Konstancin-Jeziorna
z dnia 6 czerwca 2018 r.



STAROSTA PIASECZYŃSKI
Powiatowy Ośrodek Dokumentacji Geodezyjnej i Kartograficznej w Piaseczynie
Dział Inżynierii i Dokumentacji Geodezyjnych w Piaseczynie
ul. podstawa 40 ul. 21 ul. 3 ul. 4 ul. 5 ul. 6 ul. 7 ul. 8 ul. 9 ul. 10 ul. 11 ul. 12 ul. 13 ul. 14 ul. 15 ul. 16 ul. 17 ul. 18 ul. 19 ul. 20 ul. 21 ul. 22 ul. 23 ul. 24 ul. 25 ul. 26 ul. 27 ul. 28 ul. 29 ul. 30 ul. 31 ul. 32 ul. 33 ul. 34 ul. 35 ul. 36 ul. 37 ul. 38 ul. 39 ul. 40 ul. 41 ul. 42 ul. 43 ul. 44 ul. 45 ul. 46 ul. 47 ul. 48 ul. 49 ul. 50
1998 r. - Prawo geodezyjne i kartograficzne (Dz. U. z 2002 r. poz. 2027) niniejszy dokument wchodzi w życie z dniem podpisania i stanowi załącznik do ewidencji zasobów powiatu
Dokument wpisano do ewidencji zasobów powiatu
w dniu
nr ew. KEM
DER 4520/04
Piaseczno, dn. 02 MAR 2010

Uzasadnienie

do uchwały Nr 797/VII/45/2018 Rady Miejskiej Konstancin-Jeziorna z dnia 6 czerwca 2018 roku w sprawie nabycia do zasobu nieruchomości Gminy Konstancin-Jeziorna prawa własności nieruchomości gruntowych położonych w Czarnowie, oznaczonych w ewidencji gruntów i budynków jako działki ewidencyjne numer 148/12 z obrębu 00-04 Czarnów

Zgodnie z ustawą z dnia 21 sierpnia 1997 r. o gospodarce nieruchomościami (tj. Dz. U. z 2018 r., poz. 121 ze zm.) zasób Gminy stanowią nieruchomości, które zostały nabyte na jej własność, między innymi w drodze cywilnoprawnej.

Nieruchomości gruntowe położone w Czarnowie, oznaczone w ewidencji gruntów jako działki ewidencyjne numer 148/12 z obrębu 00-04 Czarnów.

Nabycie nieruchomości do zasobu Gminy Konstancin-Jeziorna pozwoli realizację wniosku właścicieli dotyczącego realizacji zapisów planu zagospodarowania przestrzennego oraz umożliwi usytuowanie na przedmiotowych działkach domu ludowego zgodnie z zaleceniami planu.

Miejscowy plan zagospodarowania przestrzennego / Dz.U. Woj. Maz. nr 251 z dnia 15.11.2015 r. dla kwartału A37-UKZL przewiduje przeznaczenie na osiedlowy dom kultury, sportu i rekreacji oraz ośrodek duszpasterski na gruntach leśnych i zadrzewionych – załącznik nr 2.

Dzięki realizacji planu jest możliwe stworzenie spójnego kompleksu rekreacyjno-sportowego z całorocznym miejscem spotkań mieszkańców Czarnowa.